

A17/INE/GRO/CD08/02-04-15

Acuerdo del 08 Consejo Distrital del Instituto Nacional Electoral en el estado de Guerrero por el que se aprueba la lista que contiene el número y los domicilios propuestos para la ubicación de las casillas electorales básicas y contiguas que se instalarán en este distrito electoral el 7 de junio de 2015, en el marco del Proceso Electoral 2014-2015 y, en su caso, ajustes a las casillas extraordinarias y especiales aprobadas el 17 de marzo de 2015.

Antecedentes

- I. Con fecha 6 de abril de 1990, se publicó en el Diario Oficial de la Federación, el texto de la reforma, en la que se creó, en el artículo 41 Constitucional, al organismo autónomo encargado de realizar la función estatal de organizar las elecciones.
- II. El 15 de agosto de 1990, se publicó en el diario Oficial de la Federación, el decreto por el que se aprobó el Código Federal de Instituciones y Procedimientos Electorales.
- III. Que con fecha 14 de enero de 2008, se publicó en el Diario Oficial de la Federación, el Código Federal de Instituciones y Procedimientos Electorales, el cual abrogó al publicado en el Diario Oficial de la Federación el 15 de agosto de 1990, así como sus reformas y adiciones.
- IV. Con fecha 10 de febrero de 2014, se publicó en el Diario Oficial de la Federación, el decreto por el que se reforman adicionan y derogan diversas disposiciones de la Constitución Política de los Estados Unidos Mexicanos en materia político-electoral por el que se establece la extinción del Instituto Federal Electoral, dando origen al Instituto Nacional Electoral.
- V. El 23 de mayo de 2014, se publicó en el Diario Oficial de la Federación, la Ley General de Instituciones y Procedimientos Electorales, abrogando el Código Federal de Instituciones y Procedimientos Electorales, publicado en el Diario Oficial de la Federación el 14 de enero de 2008.
- VI. En sesión extraordinaria celebrada el 14 de julio de 2014, el Consejo General del Instituto Nacional Electoral mediante Acuerdo INE/CG100/2014, determinó al estar delegadas las funciones correspondientes a la capacitación electoral, así como la ubicación de las casillas y la designación de funcionarios de la mesa directiva, en Procesos Electorales Locales, reasumir dichas funciones, a efecto de garantizar el

cumplimiento de los principios rectores de la materia electoral, en particular el correspondiente a la certeza en los próximos Procesos Electorales.

- VII. En sesión extraordinaria de fecha 13 de agosto de 2014, el Consejo General del Instituto Nacional Electoral, mediante Acuerdo INE/CG114/2014 aprobó el Modelo de Casilla Única para las elecciones concurrentes que se celebrarán en 2015.
- VIII. En sesión ordinaria celebrada el 29 de octubre de 2014, el Consejo General del Instituto Nacional Electoral, mediante Acuerdo INE/CG229/2014 aprobó los criterios y plazos que deberán observarse para las actividades tendientes a la ubicación y funcionamiento de las casillas electorales que serán instaladas en la jornada electoral del 7 de junio de 2015.
- IX. El 25 de marzo de 2015, el Consejo General del Instituto Nacional Electoral, mediante Acuerdo, aprobó la modificación del Acuerdo INE/CG229/2014 por el que se establecen los criterios y plazos que deberán observarse para las actividades tendientes a la ubicación y funcionamiento de las casillas electorales que serán instaladas en la jornada electoral del 7 de junio de 2015.

Considerando

- 1. Que de conformidad con los artículos 41, párrafo segundo, Base V, Apartado A, de la Constitución Política de los Estados Unidos Mexicanos; así como los artículos 29 y 30, numeral 2 de la Ley General de Instituciones y Procedimientos Electorales, la organización de las elecciones federales es una función estatal que se realiza a través de un organismo público autónomo denominado Instituto Nacional Electoral, dotado de personalidad jurídica y patrimonio propios, en cuya integración participan el Poder Legislativo de la Unión, los partidos políticos nacionales y los ciudadanos, en los términos que ordene la Ley. En el ejercicio de esta función estatal, la certeza, legalidad, independencia, imparcialidad, máxima publicidad y objetividad serán principios rectores.
- 2. De conformidad con lo establecido en los artículos 41, párrafo segundo; 50; 51 y 52 de la Constitución Política de los Estados Unidos Mexicanos; 13 y 14 numeral 1, de la Ley General de Instituciones y Procedimientos Electorales, en las elecciones federales de 2015 se elegirán los Diputados por los principios de Mayoría Relativa y Representación Proporcional.

3. Que de acuerdo con el artículo 30, numeral 1, incisos a), d), e), f) y g) de la Ley General de Instituciones y Procedimientos Electorales son fines del Instituto contribuir al desarrollo de la vida democrática; asegurar a los ciudadanos el ejercicio de los derechos político-electorales y vigilar el cumplimiento de sus obligaciones; garantizar la celebración periódica y pacífica de las elecciones para renovar a los integrantes de los Poderes Legislativo y Ejecutivo de la Unión; velar por la autenticidad y efectividad del sufragio; así como llevar a cabo la promoción del voto y coadyuvar a la difusión de la educación cívica y la cultura democrática.
4. Que el artículo 31, numeral 4, de la Ley General Electoral, establece que el Instituto Nacional Electoral se regirá para su organización, funcionamiento y control, por las disposiciones constitucionales relativas y las contenidas en la propia Ley; además se organizará conforme al principio de desconcentración administrativa.
5. Que el artículo 33, numeral 1 del ordenamiento general electoral establece que el Instituto Nacional Electoral tiene su domicilio en el distrito federal y ejerce sus funciones en todo el territorio nacional a través de 32 delegaciones, una en cada entidad federativa y 300 subdelegaciones, una en cada distrito electoral uninominal.
6. Que según lo dispuesto por el artículo 35 de la Ley General Electoral el Consejo General, en su calidad de órgano superior de dirección del Instituto Nacional Electoral, es el responsable de vigilar el cumplimiento de las disposiciones constitucionales y legales en materia electoral, así como de velar porque los principios de certeza, legalidad, independencia, imparcialidad, máxima publicidad y objetividad guíen todas las actividades del Instituto.
7. Que según lo dispuesto por el artículo 61, numeral 1 del máximo ordenamiento legal en cada una de las Entidades Federativas, el Instituto contará con una delegación integrada por: la Junta Local Ejecutiva y Juntas Distritales Ejecutivas; el Vocal Ejecutivo, y el Consejo Local o Consejo Distrital, según corresponda, de forma temporal durante el proceso electoral federal.
8. Que el artículo 207 de la Ley General dispone que el proceso electoral es el conjunto de actos ordenados por la Constitución y la propia Ley, realizados por las autoridades electorales, los partidos políticos, así como los ciudadanos, que tiene por objeto la renovación periódica de los integrantes de los Poderes Legislativo y Ejecutivo tanto federal como de

las entidades federativas, los integrantes de los ayuntamientos en los estados de la República y los Jefes Delegacionales en el Distrito Federal.

9. Que el artículo 208, numeral 1 y el artículo 225, numeral 2 de la Ley de la materia disponen que el proceso electoral ordinario, comprende las etapas de preparación de la elección; jornada electoral; resultados y declaraciones de validez de las elecciones, y dictamen y declaraciones de validez de la elección.
10. Que de conformidad con lo dispuesto en los artículos 67, numeral 1, y 78, numeral 1, de Ley General Electoral, en concordancia con el artículo Noveno Transitorio del decreto por el que se expide la Ley General de Instituciones y Procedimientos Electorales, a más tardar el 30 de octubre quedarán instalados los Consejos Locales, y a más tardar el 30 de noviembre harán lo propio los Consejos Distritales.
11. Que el mismo ordenamiento jurídico en su artículo 71, numeral 1, incisos a), b) y c), dispone que en cada uno de los 300 distritos electorales el Instituto contará con una Junta Distrital Ejecutiva, un Vocal Ejecutivo y un Consejo Distrital.
12. Que el inciso a), numeral 1, del artículo 79, de la Ley de la materia establece como atribución de los Consejos Distritales vigilar la observancia la Ley General, así como de los Acuerdos y Resoluciones de las autoridades electorales.
13. Que el artículo 76, numeral 1 de la Ley General dispone que los consejos distritales funcionarán durante el proceso electoral federal y se integrarán con un consejero presidente designado por el Consejo General en los términos del artículo 44, numeral 1, inciso f), quien, en todo tiempo, fungirá a la vez como vocal ejecutivo distrital; seis Consejeros Electorales, y representantes de los partidos políticos nacionales. Los vocales de Organización Electoral, del Registro Federal de Electores y de Capacitación Electoral y Educación Cívica de la Junta Distrital concurrirán a sus sesiones con voz pero sin voto.
14. Que el artículo 97, numeral 1 de la Ley General de Instituciones y Procedimientos Electorales, establecen que durante los procesos electorales federales, todos los días y horas son hábiles.
15. Que el artículo 79, numeral 1, inciso c), de la Ley General Electoral confiere a los Consejos Distritales la atribución para determinar el número

y la ubicación de las casillas conforme al procedimiento señalado en los artículos 256 y 258 del propio ordenamiento jurídico.

16. Que en congruencia con la disposición antes mencionada, el artículo 81, numerales 1 y 3, de la Ley General de Instituciones y Procedimientos Electorales, determina que las mesas directivas de casilla, por mandato constitucional, son los órganos electorales formados por ciudadanos para recibir la votación y realizar el escrutinio y cómputo en cada una de las secciones electorales en que se dividen los 300 distritos electorales. En cada sección electoral se instalará, por lo menos, una casilla para recibir la votación el día de la jornada electoral.
17. Que el artículo 147, numerales 2 y 3 de la Ley General Electoral, establece que la sección electoral es la fracción territorial de los distritos electorales uninominales para la inscripción de los ciudadanos en el padrón electoral y en la lista nominal de electores, y que cada sección tendrá como mínimo 100 electores y como máximo 3000.
18. Que el artículo 253, numerales 3 y 4 de la multicitada Ley General, determina que en toda sección electoral por cada 750 electores o fracción, se instalará una casilla, y de ser dos o más, se colocarán en forma contigua. En caso de que el número de electores sea superior a 3,000, se instalarán en un mismo sitio o local tantas casillas como resulte de dividir alfabéticamente el número de ciudadanos inscritos en la lista nominal, entre 750; de no existir un local que permita la instalación en un mismo sitio de las casillas necesarias, se ubicarán éstas en lugares contiguos atendiendo a la concentración y distribución de los electores en la sección.
19. Que el propio artículo invocado en el considerando anterior, señala en sus numerales 5 y 6 que cuando las condiciones geográficas de infraestructura o socioculturales de una sección hagan difícil el acceso de todos los electores residentes en ella a un mismo sitio, podrá acordarse la instalación de casillas extraordinarias en lugares de fácil acceso a los electores, para lo cual si técnicamente fuera posible se elaborará un listado nominal con los nombres de los electores que habitan en la zona geográfica donde se instalarían. Asimismo, podrán instalarse en las secciones que acuerde la Junta Distrital correspondiente, casillas especiales para la recepción del voto de los electores que se encuentren transitoriamente fuera de la su sección.
20. Que el artículo 258, numerales 1 y 3 de la Ley General Electoral, establece que los Consejos Distritales, a propuesta de las Juntas Distritales Ejecutivas, determinarán la instalación de hasta diez casillas

especiales por cada distrito electoral, para la recepción del voto de los electores que se encuentren transitoriamente fuera de la sección correspondiente a su domicilio; asimismo, dispone que el número y la ubicación de éstas serán determinadas por el Consejo Distrital atendiendo a la cantidad de municipios comprendidos en su ámbito territorial, a su densidad poblacional, y a sus características geográficas y demográficas.

21. Que el artículo 255 de la Ley General Electoral establece en sus numerales 1 y 2 que las casillas deberán ubicarse en lugares que reúnan los siguientes requisitos:

- Fácil y libre acceso para los electores.
- Aseguren la instalación de cancelas o elementos modulares que garanticen el secreto en la emisión del voto.
- No ser casas habitadas por servidores públicos de confianza.
- No ser inmuebles habitados o propiedad de dirigentes de partidos políticos o candidatos registrados en la elección de que se trate.
- No ser establecimientos fabriles, templos o locales destinados al culto, o locales de partidos políticos.
- No ser locales ocupados por cantinas o centros de vicio.
- Para la ubicación de las casillas se preferirán, los locales ocupados por escuelas y oficinas públicas.

22. Que el mismo artículo 255 en su numeral 3 establece que para la ubicación de las casillas los Consejos Distritales deberán observar que en un perímetro de 50 metros al lugar propuesta no existan oficinas de órganos de partidos políticos, agrupaciones políticas o casas de campañas de los candidatos.

23. Que en sesión ordinaria celebrada el 29 de octubre de 2014, el Consejo General del Instituto Nacional Electoral aprobó el Acuerdo INE/CG229/2014, en el que se establecen los criterios y plazos que deberán observarse para las actividades tendientes a la ubicación y funcionamiento de las casillas electorales que serán instaladas en la Jornada Electoral del 7 de junio de 2015.

24. Que en el Acuerdo INE/CG229/2014, en el punto de acuerdo séptimo, fracción I, señala que los Consejos Distritales deberán garantizar los principios de igualdad de oportunidades y de trato, asegurando que los lugares en los que se ubiquen las casillas electorales cumplan con las condiciones básicas de accesibilidad para brindar las facilidades necesarias a los ciudadanos con discapacidad para que ejerzan su derecho al voto considerando para esos casos la adaptación de rampas de acceso y señalizaciones.
25. Que de conformidad con lo dispuesto en el artículo 256, numeral 1, inciso a) de la Ley General Electoral, 58, numeral 2, inciso f) del Reglamento Interior del Instituto Nacional Electoral, así como lo señalado en el punto de acuerdo primero, fracción III del Acuerdo INE/CG229/2014 del Consejo General, las Juntas Distritales recorrieron entre el 15 de enero al 15 de febrero, las secciones correspondientes a los distritos con el propósito de localizar lugares que cumplan con los requisitos fijados por el artículo 255 de la Ley General en la materia; debiendo iniciarse, preferentemente, en los lugares destinados para la instalación de casillas extraordinarias y especiales.
26. Que el punto de acuerdo primero, fracción IV del Acuerdo INE/CG229/2014 del Consejo General establece que a más tardar el 8 de enero de 2014, la Dirección Ejecutiva del Registro Federal de Electores deberá entregar a la Dirección Ejecutiva de Organización Electoral y a las Vocalías Ejecutivas de las Juntas Locales y Distritales Ejecutivas el corte del 15 de diciembre de 2014, del estadístico del padrón y listado nominal preliminar por distrito, sección electoral, localidad y manzana de cada entidad federativa, a fin de poder calcular el número y determinar la ubicación de las casillas necesarias en cada sección electoral, según la proyección elaborada por la propia Dirección Ejecutiva del Registro Federal de Electores.
27. Que en el multicitado acuerdo del Consejo General INE/CG229/2014, en su punto primero, numeral IX, establece que a más tardar el 30 de marzo de 2015, previo a la aprobación del número definitivo de casillas a instalar por parte de los consejos distritales, la Dirección Ejecutiva del Registro Federal de Electores deberá entregar a las Direcciones Ejecutivas de Organización Electoral y de Capacitación Electoral y Educación Cívica y a las vocalías ejecutivas de las Juntas Locales y Distritales, los listados nominales diferenciados para las casillas básicas y extraordinarias, a efecto de que se actualice la información del multisistema ELEC2015, para poder realizar la segunda insaculación el 8 de abril del mismo año, tal y como está programada.

28. Que los artículos 256, numeral 1, incisos e) y f) y 257 de la Ley General de la materia, establecen la facultad del Presidente del consejo distrital para ordenar la publicación de la lista de ubicación de casillas aprobadas, las cuales se fijarán en los edificios y lugares públicos más concurridos del distrito y en los medios electrónicos de que disponga el Instituto.
29. Que conforme al procedimiento descrito por el artículo 256 de la Ley General Electoral, se realizaron las siguientes actividades:
- a) Entre el 15 de enero y el 15 de febrero del presente año, la 08 Junta Distrital Ejecutiva en el estado de Guerrero, llevó a cabo los recorridos por las secciones del Distrito con el propósito de localizar lugares para la ubicación de casillas.
 - b) Que durante la realización de los recorridos para la presentación de la propuesta, se obtuvo la anuencia por escrito del propietario, arrendatario o responsable del inmueble, al seleccionar un lugar para la instalación de una o más casillas.
 - c) En sesión de fecha 17 de febrero del presente año, la 08 Junta Distrital Ejecutiva en el estado de Guerrero, aprobó la lista que contiene el número y los lugares en que habrán de instalarse las casillas, la cual consta de 315 básicas, 179 contiguas, 5 especiales y 21 extraordinarias, misma que presentó, en cumplimiento por lo dispuesto por los artículos 73, numeral 1, inciso b) y 256, numeral 1 inciso b), de la Ley General de Instituciones y Procedimientos Electorales, ante el Consejo Distrital, en la sesión extraordinaria celebrada el día 20 de febrero del año en curso.
 - d) Una vez recibido el listado antes mencionado, este 08 Consejo Distrital en el estado de Guerrero, entre el 27 de febrero y hasta el 11 de marzo procedió a examinar los lugares propuestos; para lo cual la Junta Distrital coordinó 9 visitas de examinación a dichos lugares, con la participación de Consejeros Electorales y de Representantes de los Partidos Políticos, así como con la participación de los integrantes del Organismo Público Local Electoral en la entidad. De cada ruta se levantó minuta de la visita precisando la información requerida en el módulo de Visitas de Examinación del Sistema de Ubicación de Casillas.
 - e) Los integrantes del Consejo Distrital y los integrantes del Instituto Electoral y de Participación Ciudadana del Estado de Guerrero, durante el desarrollo de los recorridos, generaron un total de 16 observaciones en cuanto a las condiciones de acceso que mostraban los domicilios,

procediendo a buscar una nueva propuesta, avalándola en ese momento y recabando la anuencia correspondiente, situaciones que quedaron asentadas en las minutas levantadas para tal fin. Dada la procedencia de las mismas, se realizaron los 16 ajustes correspondientes.

- f) Se verificaron aquellas secciones electorales con más de 100 electores en la lista nominal que, por migración u otra causa, se hubiera reducido; ello para solicitar el análisis técnico a la Dirección Ejecutiva del Registro Federal de Electores. Los resultados en este distrito, arrojaron que no se presenta el supuesto.
- g) Se analizó la distribución de localidades y/o manzanas que atenderán las casillas extraordinarias.
- h) De la examinación referida en el inciso anterior, se convalidaron las propuestas realizadas por la Junta, así como la nueva propuesta de instalación de casilla extraordinaria en la sección 2225 del municipio de Tecoaapa, en la localidad de San Martín.
- i) Que derivado de las observaciones de los integrantes del Consejo al número, ubicación y/o conformación de localidades y manzanas de las casillas extraordinarias, se capturó de inmediato en el Módulo de "Especiales y Extraordinarias" del Sistema de Ubicación de Casillas.
- j) Que se elaboraron las fichas técnicas de cada una de las casillas especiales y extraordinarias en las que se justifican su aprobación. La información de la ficha técnica se incorporó al módulo correspondiente del Sistema de Ubicación de Casillas.
- k) Que se concluyó la asignación directa de casilla básica o extraordinaria a los ciudadanos mal referenciados de las secciones con casillas extraordinarias.
- l) Que los lugares propuestos para la instalación de casillas garantizan el libre acceso y brindan facilidades a los ciudadanos con capacidades diferentes.
- m) Que cada una de las casillas cumplen con los requisitos señalados en el artículo 255, de la Ley General de Instituciones y Procedimientos Electorales.
- n) Que en el punto de acuerdo tercero, fracción V del Acuerdo INE/CG229/2014, se estableció que para aquellas entidades federativas

con elecciones concurrentes a la federal y que tienen elección de Gobernador se procurará la instalación de 10 casillas especiales por distrito, de conformidad con lo señalado en el Anexo 1 del "modelo de Casilla Única del Instituto Nacional Electoral para las elecciones concurrentes 2015" del Acuerdo INE/CG114/2014 del Consejo General del Instituto por el que se aprueba el Modelo de Casilla Única para las elecciones concurrentes que se celebrarán en el año 2015; tomando en consideración las disposiciones de las legislaciones locales, las cuales deberán guardar armonía con la Ley General de Instituciones y Procedimientos Electorales.

- o) Que la Dirección Ejecutiva del Registro Federal de Electores proporcionó a la Junta Distrital el listado del padrón electoral y la lista nominal de electores con corte al día 20 de marzo del presente año, y con base en dicho corte se efectuaron los ajustes procedentes a la lista de ubicación de casillas.
- p) Que según lo dispuesto por los artículos 268, numeral 2, inciso e); y 269, numerales 2 y 4 de la Ley General Electoral, es facultad del Consejo General acordar el número de boletas electorales que por cada tipo de elección deberán ser entregadas a las casillas especiales, y que en ningún caso podrá ser superior a 1,500. La entrega y recepción se hará con la participación de los integrantes de los Consejos Distritales que decidan asistir.
- q) Que el Acuerdo INE/CG229/2014 del Consejo General en su punto de acuerdo quinto, fracción I, instruye a los Consejeros Presidentes de los Consejos Distritales a entregar a los Presidentes de la mesa directiva de cada casilla especial un número no superior a 750 boletas para cada elección, además de las necesarias para que los representantes de los partidos políticos acreditados puedan ejercer su voto.
- r) Que el multicitado Acuerdo INE/CG229/2014 dispone en su punto de acuerdo sexto que a cada uno de los presidentes de las mesas directivas de casillas básicas, contiguas y extraordinarias que se instalarán en la jornada electoral, se les entregarán dos boletas adicionales a las previstas para los electores en lista nominal, por cada partido político o una por cada candidato independiente que contienda para diputado federal, para que sus representantes debidamente acreditados ante ellas puedan ejercer su derecho al sufragio.
- s) Que de conformidad con los artículos 259, numerales 1 y 2, y 279, numeral 5 de la Ley General Electoral, los partidos políticos una vez

registrados sus candidatos, fórmulas y listas, y hasta trece días antes del día de la elección, tendrán derecho a nombrar dos representantes propietarios y un suplente, ante cada mesa directiva de casilla, y representantes generales propietarios; tomando en consideración que en la elección federal cada partido político o Candidato Independiente, según sea el caso, podrá acreditar un representante propietario y un suplente; y en la elección local cada partido político, coalición o Candidato Independiente, según sea el caso, podrá acreditar un representante propietario y un suplente; y que éstos podrán ejercer su derecho de voto en la casilla en la que estén acreditados.

- t) Que el artículo 90 de la Ley General de Partidos Políticos dispone que en el caso de coalición, independientemente de la elección para la que se realice, cada partido conservará su propia representación en los consejos del Instituto y ante las mesas directivas de casilla.
- u) Que el punto de acuerdo quinto, fracción II, del Acuerdo INE/CG229/2014 del Consejo General en concordancia con los artículos 80, numeral 1, inciso d) y 269 de la Ley General de Instituciones y Procedimientos Electorales, establecen que los Consejeros Presidentes de los Consejos Distritales entregarán a los Presidentes de las casillas especiales la documentación y materiales electorales, la relación elaborada por el Registro Federal de Electores de los formatos de credencial robados, credenciales duplicadas y de credenciales de ciudadanos suspendidos en sus derechos políticos por resolución judicial, cuyos poseedores no tendrán el derecho de ejercer su voto; relación de registros cancelados por pérdida de vigencia; las Lista Nominal de electores residentes en el extranjero que solicitaron su registro para participar en la elección de autoridades locales, según corresponda en las entidades federativas de que se trate; una relación de las secciones y municipios que conforman cada distrito electoral federal y local; así como la indicación de la sección en la que está ubicada la casilla especial de que se trate, así como la relación de las entidades federativas que conforman la Circunscripción Plurinominal correspondiente, con el objeto de proporcionarles todos los elementos necesarios para identificar el tipo de elección por la que tiene derecho a sufragar cada elector que se encuentre fuera de los distintos ámbitos electorales y que se presente en la casilla especial para emitir su voto.
- v) Que el artículo 269, numerales 1 y 2, de la Ley General Electoral, establece que los presidentes de los consejos distritales entregarán a cada presidente de mesa directiva de casilla, dentro de los cinco días

previos al anterior de la elección y contra el recibo detallado correspondiente:

- a) La lista nominal de electores con fotografía de cada sección, según corresponda, en los términos del artículo 147 y 153 de la Ley General;
- b) La relación de los representantes de los partidos registrados para la casilla en el Consejo Distrital Electoral;
- c) La relación de los representantes generales acreditados por cada partido político en el distrito en que se ubique la casilla en cuestión;
- d) Las boletas para cada elección, en número igual al de los electores que figuren en la lista nominal de electores con fotografía para cada casilla de la sección;
- e) Las urnas para recibir la votación, una por cada elección de que se trate;
- f) El líquido indeleble;
- g) La documentación, formas aprobadas, útiles de escritorio y demás elementos necesarios;
- h) Los instructivos que indiquen las atribuciones y responsabilidades de los funcionarios de las casillas;
- i) Los canceles o elementos modulares que garanticen que el elector pueda emitir su voto en secreto.

A los presidentes de mesas directivas de casillas especiales les será entregada la documentación y materiales a que se refiere el párrafo anterior, con excepción de la lista nominal de electores con fotografía, en lugar de la cual recibirán los medios informáticos necesarios para verificar que los electores que acudan a votar se encuentren en la lista nominal de electores que corresponde al domicilio consignado en su credencial para votar.

- j) Que el punto de acuerdo quinto, fracción III del Acuerdo INE/CG229/2014 del Consejo General establece que con la finalidad de agilizar el procedimiento descrito en el párrafo anterior la Dirección Ejecutiva del Registro Federal de Electores proporcionará una computadora portátil, para cada casilla especial, con la información señalada en la fracción anterior, para que dichas computadoras sean distribuidas a las mesas directivas de las casillas especiales que se instalen el 7 de junio de 2015,

a fin de evitar que puedan sufragar quienes estén impedidos legalmente para hacerlo, ofreciendo certeza al voto recibido en casillas especiales. Para este propósito el Instituto Nacional Electoral deberá brindar la asistencia técnica para la utilización del equipo informático.

- k) Que el punto de acuerdo quinto, fracción V del Acuerdo INE/CG229/2014 del Consejo General dispone que se instruye a la Unidad de Servicios de Informática para que se desarrolle e implemente el Sistema de Consulta de Casillas Especiales, tanto para Casilla Única como para aquellas entidades sin ésta característica, mismo que se instalará en las computadoras mencionadas en el considerando anterior.
- l) Que de conformidad con el artículo 9, numeral 2, de la Ley General de Instituciones y Procedimientos Electorales, en cada distrito electoral el sufragio se emitirá en la sección electoral que comprenda al domicilio del ciudadano, salvo en los casos de excepción expresamente señalados por la propia Ley.
- m) Que el artículo 284, numeral 2, de la Ley General Electoral, así como el punto de acuerdo quinto, fracciones VI, VII y VIII, del Acuerdo INE/CG229/2014 del Consejo General, establecen las particularidades necesarias para identificar el tipo de elección por la que tiene derecho a sufragar cada elector que se encuentre fuera de los distintos ámbitos electorales y que se presente en las casillas especiales para emitir su voto.
- n) Que el punto de acuerdo séptimo, fracción II del Acuerdo INE/CG229/2014, del Consejo General, dispone que los Consejos Distritales determinarán los medios informativos que de manera amplia informen a la ciudadanía sobre las condiciones de accesibilidad que existan en las instalaciones en donde se ubiquen las casillas electorales.
- o) Que en el punto de acuerdo séptimo, fracción IV del Acuerdo INE/CG229/2014 del Consejo General, se establece que en los casos en que el número de casillas rebase la capacidad de espacio del domicilio propuesto, los Consejos Distritales podrán aprobar la utilización de domicilios contiguos para el fácil y libre acceso de los electores, notificando dicha circunstancia a los Consejos Locales correspondientes.
- p) Que en cumplimiento al punto de acuerdo primero, fracción VIII del Acuerdo INE/CG229/2014, en sesión extraordinaria celebrada por el Consejo Distrital el 17 de marzo de 2014, se aprobó la lista que contiene el número de casillas especiales y extraordinarias, los domicilios

propuestos para su ubicación, así como la conformación de casillas por localidades y manzanas cuyos electores podrán votar en cada una de las de carácter extraordinario y, en su caso, la asignación de casilla extraordinaria o básica para los electores cuya referencia geoelectoral no esté vigente (ciudadanos mal referenciados).

- q) Que en cumplimiento al punto de acuerdo primero, fracción X del referido Acuerdo del Consejo General INE/CG229/2014, se contempla que en sesión que celebren los consejos distritales el 2 de abril de 2015 se aprobará la lista que contenga el número y los domicilios propuestos para la ubicación de las casillas básicas y contiguas, así como la asignación de casillas a ciudadanos mal referenciados y aquellos que cuentan con domicilio en secciones electorales con menos de 100 electores en lista nominal o aquellas que teniendo más de 100 electores, en realidad son menos por migración u otras causas. En la misma sesión se aprobarán, en su caso, los ajustes a la ubicación de las casillas extraordinarias y especiales.
- r) Que el Acuerdo por el que se aprueba la Estrategia de Capacitación y Asistencia Electoral para el Proceso Electoral 2014-2015 y sus respectivos anexos, dispone en el Punto de Acuerdo Segundo, numeral 10, que con el objeto de conocer el número definitivo de ciudadanos requeridos como funcionarios de casilla en cada sección y distrito, previo a la segunda insaculación, los consejos distritales aprobarán en sesión que celebren el 17 de marzo del año de la elección, las casillas extraordinarias y especiales; y en sesión que celebren el 2 de abril, aprobarán las casillas básicas y contiguas a instalarse en cada distrito el día de la Jornada Electoral.
- s) Que en cumplimiento a lo que dispone el artículo 256, párrafo 1, inciso d), de la Ley General Electoral, así como del Acuerdo del Consejo General INE/CG229/2014 mediante el cual se establecen los criterios y plazos que deberán observarse para las actividades tendientes a la ubicación y funcionamiento de las casillas electorales que serán instaladas en la jornada electoral del 7 de junio de 2015, el pasado 17 de marzo este 08 Consejo Distrital aprobó la lista que contiene la ubicación de las casillas especiales y/o extraordinarias que habrán de instalarse en la jornada electoral del 7 de junio de 2014.
- t) Que conforme lo establecido en el Punto de acuerdo Primero, Fracción II, inciso f), del Acuerdo del Consejo General INE/CG229/2014; el espacio en donde se ubique la casilla contará con los elementos necesarios para brindar protección en el caso de condiciones climáticas adversas y

garantizará condiciones de seguridad a los funcionarios de la misma, representantes de partidos políticos y en su caso de candidatos independientes y observadores electorales, así como de los electores que acudan a emitir su voto.

- u) Que la planeación y ejecución de cada una de las etapas para determinar la ubicación de casillas, se hará de conocimiento de los Organismos Públicos Locales, con el propósito de que participen de manera conjunta con el Instituto Nacional Electoral en el desarrollo de las actividades, recabando, cuando procedan, las observaciones que presenten los mismos; acorde a lo establecido en el Punto de acuerdo Primero, Fracción XII, del Acuerdo del Consejo General INE/CG229/2014.

De conformidad con los antecedentes y considerandos expresados, y con fundamento en lo dispuesto en los artículos 41, párrafo segundo, Base V, Apartado A; 50; 51 y 52 de la Constitución Política de los Estados Unidos Mexicanos; artículos 9, numeral 2; 13; 14 numeral 1; 29; 30, numerales 1, incisos a), d), e), f) y g) y 2; 31, numeral 4; 33, numeral 1; 35; 44, numeral 1; inciso f); 61, numeral 1; 67, numeral 1; 71, numeral 1, incisos a), b) y c); 73, numeral 1, inciso b); 76, numeral 1; 78, numeral 1; 79 numeral 1, inciso a) y c); 80, numeral 1, inciso d); 81, numerales 1 y 3; 97, numeral 1; 147, numerales 2 y 3; 153; 207; 208, numeral 1; 225, numeral 2; 253, numerales 3, 4, 5 y 6; 255 numerales 1, 2 y 3; 256, numeral 1, incisos a), b), d), e) y f); 257; 258 numerales 1 y 3; 259, numerales 1 y 2; 268, numeral 2, inciso e); 269 numerales 1, 2 y 4; 279, numeral 5 y 284, numeral 2 de la Ley General de Instituciones y Procedimientos Electorales; artículo 90 de la Ley General de Partidos Políticos; 58, numeral 2, inciso f) del Reglamento Interior del Instituto Nacional Electoral; este Consejo Distrital emite el siguiente:

Acuerdo

Primero.- Se aprueba el listado que contiene el número y los lugares para la ubicación de 315 casillas básicas y 158 casillas contiguas que habrán de instalarse en el 08 Distrito Electoral Federal en el estado de Guerrero, el próximo día 7 de junio de 2015, mismo que se adjunta como Anexo 1 y que forma parte integrante del presente acuerdo.

Segundo.- Se instruye a la Junta Distrital para que notifique del contenido del presente acuerdo, a los propietarios y/o responsables de los inmuebles en que habrán de instalarse las casillas que se aprueban en el punto primero del presente acuerdo.

Tercero.- Se instruye al Secretario de este Consejo Distrital para que entregue una copia de la lista aprobada en el acto, a cada uno de los representantes de los partidos políticos y, en su caso, de los candidatos independientes acreditados, haciendo constar la entrega.

Cuarto.- Se instruye al Consejero Presidente, para que verifique que la información correspondiente a las 315 casillas básicas; 158 casillas contiguas; 22 extraordinarias y 5 especiales, se encuentre debidamente registrada en el sistema de ubicación de casillas de la RedINE, previo a su publicación.

Quinto.- Se instruye al Consejero Presidente de este Consejo Distrital, para que ordene la publicación de la lista definitiva que contiene el número y la ubicación de todas las casillas aprobadas a más tardar el 15 de abril del presente año.

Sexto.- La publicación referida en el punto anterior, se fijará en los edificios y lugares públicos más concurridos de este 08 Distrito Electoral Federal en el Estado de Guerrero.

Séptimo.- La información relativa a las casillas aprobadas en este acto formará parte de las bases de datos de la Red Informática del Instituto; y además se hará del conocimiento de la Dirección Ejecutiva de Organización Electoral. El Consejero Presidente del Consejo Distrital será el responsable de la actualización de la información en las bases de datos respectivas.

Octavo.- Con el propósito de garantizar la debida ejecución y cumplimiento de los procedimientos materia del presente Acuerdo, en las entidades en las que se lleven a cabo elecciones locales coincidentes con la federal, se deberá notificar al Vocal de Organización Electoral de la Junta Local a fin de que proceda a la integración de los listados que deberán ser proporcionados al Organismo Público Local Electoral.

Noveno.- El presente Acuerdo surtirá efectos a partir de su aprobación por el 08 Consejo Distrital en el estado de Guerrero.


Décimo.- Se instruye al Secretario del Consejo para que notifique el presente Acuerdo a los integrantes del Consejo, al Presidente del Consejo Local y al Secretario Ejecutivo, a efecto de que dé cuenta al Consejo General.

Décimo primero. Publíquese el presente instrumento en los estrados del 08 Consejo Distrital en el estado de Guerrero.

El presente Acuerdo fue aprobado de manera unánime por el 08 Consejo Distrital Electoral en la sesión extraordinaria número once, celebrada el 2 de abril del año 2015.


El Consejero Presidente
Del Consejo Distrital


C. Agustín Moreno Pérez



El Secretario
Del 08 Consejo Distrital

C. Rubén Sandoval Vela




 Lista de ubicación de casillas aprobadas por el consejo distrital
 Entidad Federativa: GUERRERO Distrito: 8. AYUTLA DE LOS LIBRES


 Fecha: 20/abril/2015 09:40

Municipio o delegación	No. de sección	Tipo de sección	Padrón electoral*	Lista nominal*	Casilla	Tipo de casilla	Domicilio	Ubicación	Referencia	Tipo de domicilio*				Nombre del propietario o responsable	Amenidad (Si/No)
										E.	D.P.	L.P.	F.		
AYUTLA DE LOS LIBRES	671	URBANA	666	664	URBANA	BÁSICA	CALLE VICENTE GUERRERO, NÚMERO 30, COLONIA BARRIO NUEVO, AYUTLA DE LOS LIBRES, CÓDIGO POSTAL 39200.	CANCHA DE BASQUETBOL TECHADA DE LA ESCUELA PRIMARIA URBANA FEDERAL PLAN DE AYUTLA.	FRENTE A LA IGLESIA SAN ISIDRO LABRADOR.	X				IFRAÍN REA LÓPEZ	SI
AYUTLA DE LOS LIBRES	671	URBANA	665	664	URBANA	CONTIGUA 1	CALLE VICENTE GUERRERO, NÚMERO 30, COLONIA BARRIO NUEVO, AYUTLA DE LOS LIBRES, CÓDIGO POSTAL 39200.	CANCHA DE BASQUETBOL TECHADA DE LA ESCUELA PRIMARIA URBANA FEDERAL PLAN DE AYUTLA.	FRENTE A LA IGLESIA SAN ISIDRO LABRADOR.	X				IFRAÍN REA LÓPEZ	SI
AYUTLA DE LOS LIBRES	671	URBANA	665	664	URBANA	CONTIGUA 2	CALLE VICENTE GUERRERO, NÚMERO 30, COLONIA BARRIO NUEVO, AYUTLA DE LOS LIBRES, CÓDIGO POSTAL 39200.	CANCHA DE BASQUETBOL TECHADA DE LA ESCUELA PRIMARIA URBANA FEDERAL PLAN DE AYUTLA.	FRENTE A LA IGLESIA SAN ISIDRO LABRADOR.	X				IFRAÍN REA LÓPEZ	SI
AYUTLA DE LOS LIBRES	671	URBANA	665	664	URBANA	CONTIGUA 3	CALLE VICENTE GUERRERO, NÚMERO 30, COLONIA BARRIO NUEVO, AYUTLA DE LOS LIBRES, CÓDIGO POSTAL 39200.	CANCHA DE BASQUETBOL TECHADA DE LA ESCUELA PRIMARIA URBANA FEDERAL PLAN DE AYUTLA.	FRENTE A LA IGLESIA SAN ISIDRO LABRADOR.	X				IFRAÍN REA LÓPEZ	SI
AYUTLA DE LOS LIBRES	671	URBANA	665	664	URBANA	CONTIGUA 4	CALLE VICENTE GUERRERO, NÚMERO 30, COLONIA BARRIO NUEVO, AYUTLA DE LOS LIBRES, CÓDIGO POSTAL 39200.	CANCHA DE BASQUETBOL TECHADA DE LA ESCUELA PRIMARIA URBANA FEDERAL PLAN DE AYUTLA.	FRENTE A LA IGLESIA SAN ISIDRO LABRADOR.	X				IFRAÍN REA LÓPEZ	SI
AYUTLA DE LOS LIBRES	671	URBANA	665	664	URBANA	CONTIGUA 5	CALLE VICENTE GUERRERO, NÚMERO 30, COLONIA BARRIO NUEVO, AYUTLA DE LOS LIBRES, CÓDIGO POSTAL 39200.	CANCHA DE BASQUETBOL TECHADA DE LA ESCUELA PRIMARIA URBANA FEDERAL PLAN DE AYUTLA.	FRENTE A LA IGLESIA SAN ISIDRO LABRADOR.	X				IFRAÍN REA LÓPEZ	SI
AYUTLA DE LOS LIBRES	672	URBANA	522	521	URBANA	BÁSICA	CALLE EMILIANO ZAPATA, SIN NÚMERO, COLONIA SAN FELIPE, AYUTLA DE LOS LIBRES, CÓDIGO POSTAL 39200.	PATIO DE LA CASA DEL SEÑOR MIGUEL ÁNGEL VILLANUEVA SOLÍS.	AMADO NERVO CASI ESQUINA CON EMILIANO ZAPATA.				X	MIGUEL ÁNGEL VILLANUEVA SOLÍS	SI
AYUTLA DE LOS LIBRES	672	URBANA	522	521	URBANA	CONTIGUA 1	CALLE EMILIANO ZAPATA, SIN NÚMERO, COLONIA SAN FELIPE, AYUTLA DE LOS LIBRES, CÓDIGO POSTAL 39200.	PATIO DE LA CASA DEL SEÑOR MIGUEL ÁNGEL VILLANUEVA SOLÍS.	AMADO NERVO CASI ESQUINA CON EMILIANO ZAPATA.				X	MIGUEL ÁNGEL VILLANUEVA SOLÍS	SI
AYUTLA DE LOS LIBRES	672	URBANA	521	521	URBANA	CONTIGUA 2	CALLE EMILIANO ZAPATA, SIN NÚMERO, COLONIA SAN FELIPE, AYUTLA DE LOS LIBRES, CÓDIGO POSTAL 39200.	PATIO DE LA CASA DEL SEÑOR MIGUEL ÁNGEL VILLANUEVA SOLÍS.	AMADO NERVO CASI ESQUINA CON EMILIANO ZAPATA.				X	MIGUEL ÁNGEL VILLANUEVA SOLÍS	SI
AYUTLA DE LOS LIBRES	673	URBANA	545	544	URBANA	BÁSICA	CALLE HERMENEGILDO GALEANA, NÚMERO 6, COLONIA CENTRO, AYUTLA DE LOS LIBRES, CÓDIGO POSTAL 39200.	PATIO TECHADO DEL INSTITUTO TÉCNICO PROFESIONAL DE EDUCACIÓN ARTÍSTICA DE AYUTLA.	ENTRE LAS CALLES PLAN DE AYUTLA Y MINA.	X				FELIPE ÁVILA ARIAS	SI
AYUTLA DE LOS LIBRES	674	URBANA	660	657	URBANA	BÁSICA	CALLE SIN NOMBRE, SIN NÚMERO, MANZANA 103, COLONIA SAN JOSÉ, AYUTLA DE LOS LIBRES, CÓDIGO POSTAL 39200.	CANCHA DE BASQUETBOL TECHADA.	FRENTE A LA IGLESIA.			X		ROBERTO VARGAS HERNÁNDEZ	SI
AYUTLA DE LOS LIBRES	674	URBANA	659	657	URBANA	CONTIGUA 1	CALLE SIN NOMBRE, SIN NÚMERO, MANZANA 103, COLONIA SAN JOSÉ, AYUTLA DE LOS LIBRES, CÓDIGO POSTAL 39200.	CANCHA DE BASQUETBOL TECHADA.	FRENTE A LA IGLESIA.			X		ROBERTO VARGAS HERNÁNDEZ	SI
AYUTLA DE LOS LIBRES	674	URBANA	659	657	URBANA	CONTIGUA 2	CALLE SIN NOMBRE, SIN NÚMERO, MANZANA 103, COLONIA SAN JOSÉ, AYUTLA DE LOS LIBRES, CÓDIGO POSTAL 39200.	CANCHA DE BASQUETBOL TECHADA.	FRENTE A LA IGLESIA.			X		ROBERTO VARGAS HERNÁNDEZ	SI
AYUTLA DE LOS LIBRES	674	URBANA	659	657	URBANA	CONTIGUA 3	CALLE SIN NOMBRE, SIN NÚMERO, MANZANA 103, COLONIA SAN JOSÉ, AYUTLA DE LOS LIBRES, CÓDIGO POSTAL 39200.	CANCHA DE BASQUETBOL TECHADA.	FRENTE A LA IGLESIA.			X		ROBERTO VARGAS HERNÁNDEZ	SI
AYUTLA DE LOS LIBRES	674	URBANA	659	656	URBANA	CONTIGUA 4	CALLE SIN NOMBRE, SIN NÚMERO, MANZANA 103, COLONIA SAN JOSÉ, AYUTLA DE LOS LIBRES, CÓDIGO POSTAL 39200.	CANCHA DE BASQUETBOL TECHADA.	FRENTE A LA IGLESIA.			X		ROBERTO VARGAS HERNÁNDEZ	SI
AYUTLA DE LOS LIBRES	674	URBANA	0	0	URBANA	ESPECIAL 1	ENTRE LAS CALLES ZARAGOZA Y MORELOS, SIN NÚMERO, COLONIA CENTRO, AYUTLA DE LOS LIBRES, CÓDIGO POSTAL 39200.	PATIO TECHADO DEL JARDÍN DE NIÑOS FERMINA V DE...	FRENTE A LA EXPLANADA DEL AYUNTAMIENTO MUNICIPAL	X				RODOLFINA GATICA GARZÓN	SI
AYUTLA DE LOS LIBRES	675	NO URBANA	605	607	NO URBANA	BÁSICA	CALLE JUAN N ÁLVAREZ, SIN NÚMERO, COLONIA LA VILLA, AYUTLA DE LOS LIBRES, CÓDIGO POSTAL 39200.	CANCHA DE BASQUETBOL TECHADA.	FRENTE AL JARDÍN DE NIÑOS ANTONIO I DELGADO.				X	ROBERTO VARGAS HERNÁNDEZ	SI



Municipio o delegación	No. de sección	Tipo de sección	Padrón electoral*	Lista nominal*	Casilla	Tipo de casilla	Domicilio	Ubicación	Referencia	Tipo de domicilio*				Nombre del propietario o responsable	Asencia (SI/NO)
										E.	O.P.	L.P.	P.		
AYUTLA DE LOS LIBRES	675	NO URBANA	609	607	NO URBANA	CONTIGUA 1	CALLE JUAN N ALVAREZ, SIN NUMERO, COLONIA LA VILLA, AYUTLA DE LOS LIBRES, CÓDIGO POSTAL 39200.	CANCHA DE BASQUETBOL TECHADA.	FRENTE AL JARDÍN DE NIÑOS ANTONIO I DELGADO.			X		ROBERTO VARGAS HERNÁNDEZ	SI
AYUTLA DE LOS LIBRES	675	NO URBANA	609	607	NO URBANA	CONTIGUA 2	CALLE JUAN N ALVAREZ, SIN NUMERO, COLONIA LA VILLA, AYUTLA DE LOS LIBRES, CÓDIGO POSTAL 39200.	CANCHA DE BASQUETBOL TECHADA.	FRENTE AL JARDÍN DE NIÑOS ANTONIO I DELGADO.			X		ROBERTO VARGAS HERNÁNDEZ	SI
AYUTLA DE LOS LIBRES	676	NO URBANA	222	222	NO URBANA	BASICA	DOMICILIO CONOCIDO, CHACALINITLA, CÓDIGO POSTAL 39223.	CORREDOR DE LA COMISARÍA MUNICIPAL.	A UN COSTADO DE LA ESCUELA PRIMARIA.	X				CASIMIRO MARTÍNEZ SEVERIANO	SI
AYUTLA DE LOS LIBRES	677	NO URBANA	487	487	NO URBANA	BASICA	DOMICILIO CONOCIDO, ACALMANI, CÓDIGO POSTAL 39223.	CANCHA DE BASQUETBOL TECHADA.	A UN COSTADO DE LA COMISARÍA MUNICIPAL.			X		MEDARDO DÍAZ ROSARIO	SI
AYUTLA DE LOS LIBRES	677	NO URBANA	236	234	NO URBANA	EXTRAORDINARIA 1	DOMICILIO CONOCIDO, PLAN DE GATICA, CÓDIGO POSTAL 39223.	CANCHA DE BASQUETBOL TECHADA.	FRENTE A LA COMISARÍA MUNICIPAL.			X		MIGUEL AURELIO PATRICIO	SI
AYUTLA DE LOS LIBRES	678	NO URBANA	258	257	NO URBANA	BASICA	DOMICILIO CONOCIDO, EL RINCÓN, CÓDIGO POSTAL 39221.	CORREDOR DE LA COMISARÍA MUNICIPAL.	A UN COSTADO DE LA IGLESIA.	X				LUIS CASTRO HERRERA	SI
AYUTLA DE LOS LIBRES	679	NO URBANA	488	488	NO URBANA	BASICA	DOMICILIO CONOCIDO, LOS TEPETATES, CÓDIGO POSTAL 39220.	CANCHA DE BASQUETBOL TECHADA.	A UN COSTADO DE LA COMISARÍA MUNICIPAL.			X		MARDONIO BARRERA VILLANUEVA	SI
AYUTLA DE LOS LIBRES	679	NO URBANA	487	487	NO URBANA	CONTIGUA 1	DOMICILIO CONOCIDO, LOS TEPETATES, CÓDIGO POSTAL 39220.	CANCHA DE BASQUETBOL TECHADA.	A UN COSTADO DE LA COMISARÍA MUNICIPAL.			X		MARDONIO BARRERA VILLANUEVA	SI
AYUTLA DE LOS LIBRES	680	NO URBANA	608	607	NO URBANA	BASICA	DOMICILIO CONOCIDO, TECRUZ, CÓDIGO POSTAL 39224.	CANCHA DE BASQUETBOL TECHADA.	ATRÁS DE LA COMISARÍA MUNICIPAL.			X		RAMIRO SOTO SANTIAGO	SI
AYUTLA DE LOS LIBRES	681	NO URBANA	367	367	NO URBANA	BASICA	DOMICILIO CONOCIDO, EL CAMALOTE, CÓDIGO POSTAL 39200.	CANCHA DE BASQUETBOL TECHADA.	FRENTE A LA COMISARÍA MUNICIPAL.			X		ONESIMO GUZMÁN REMIGIO	SI
AYUTLA DE LOS LIBRES	682	NO URBANA	587	585	NO URBANA	BASICA	DOMICILIO CONOCIDO, APANTLA, CÓDIGO POSTAL 39221.	CORREDOR DE LA COMISARÍA MUNICIPAL.	FRENTE A LA CASA DEL SEÑOR ISABEL CORTEZ CASTRO.	X				FORTUNATO CASTRO MAYO	SI
AYUTLA DE LOS LIBRES	683	NO URBANA	426	426	NO URBANA	BASICA	DOMICILIO CONOCIDO, EL REFUGIO, CÓDIGO POSTAL 39221.	CANCHA DE BASQUETBOL TECHADA.	FRENTE A LA ESCUELA PRIMARIA IGNACIO ALLENDE.			X		SAMUEL FLORES LEÓN	SI
AYUTLA DE LOS LIBRES	683	NO URBANA	426	426	NO URBANA	CONTIGUA 1	DOMICILIO CONOCIDO, EL REFUGIO, CÓDIGO POSTAL 39221.	CANCHA DE BASQUETBOL TECHADA.	FRENTE A LA ESCUELA PRIMARIA IGNACIO ALLENDE.			X		SAMUEL FLORES LEÓN	SI
AYUTLA DE LOS LIBRES	684	NO URBANA	602	601	NO URBANA	BASICA	DOMICILIO CONOCIDO, COLOTEPEC, CÓDIGO POSTAL 39220.	CANCHA DE BASQUETBOL TECHADA.	FRENTE A LA PARROQUIA SAN JERÓNIMO.			X		JESÚS RODRÍGUEZ CASTRO	SI
AYUTLA DE LOS LIBRES	684	NO URBANA	601	601	NO URBANA	CONTIGUA 1	DOMICILIO CONOCIDO, COLOTEPEC, CÓDIGO POSTAL 39220.	CANCHA DE BASQUETBOL TECHADA.	FRENTE A LA PARROQUIA SAN JERÓNIMO.			X		JESÚS RODRÍGUEZ CASTRO	SI
AYUTLA DE LOS LIBRES	684	NO URBANA	601	601	NO URBANA	CONTIGUA 2	DOMICILIO CONOCIDO, COLOTEPEC, CÓDIGO POSTAL 39220.	CANCHA DE BASQUETBOL TECHADA.	FRENTE A LA PARROQUIA SAN JERÓNIMO.			X		JESÚS RODRÍGUEZ CASTRO	SI
AYUTLA DE LOS LIBRES	685	NO URBANA	224	224	NO URBANA	BASICA	DOMICILIO CONOCIDO, LA HACIENDITA, CÓDIGO POSTAL 39222.	CORREDOR DE LA COMISARÍA MUNICIPAL.	FRENTE A LA CASA DEL SEÑOR ABEL LÓPEZ CANO.	X				BARTOLO GARCÍA MANZANAREZ	SI
AYUTLA DE LOS LIBRES	686	NO URBANA	289	288	NO URBANA	BASICA	DOMICILIO CONOCIDO, EL SALTO, CÓDIGO POSTAL 39224.	CANCHA DE BASQUETBOL TECHADA.	FRENTE A LA COMISARÍA MUNICIPAL.			X		BONIFACIO APOLONIO CRESCENCIO	SI
AYUTLA DE LOS LIBRES	687	NO URBANA	374	374	NO URBANA	BASICA	DOMICILIO CONOCIDO, BARRANCA TECUANI, CÓDIGO POSTAL 39211.	CANCHA DE BASQUETBOL TECHADA.	ENTRE LA IGLESIA Y LA ESCUELA PRIMARIA.			X		FORTUNATO PRISOLIANO SIERRA	SI
AYUTLA DE LOS LIBRES	688	NO URBANA	279	278	NO URBANA	BASICA	DOMICILIO CONOCIDO, EL TIMBRE, CÓDIGO POSTAL 39211.	CORREDOR DE LA COMISARÍA MUNICIPAL.	FRENTE A LA IGLESIA.	X				NATALIO EVARISTO VAZQUEZ	SI
AYUTLA DE LOS LIBRES	688	NO URBANA	214	214	NO URBANA	EXTRAORDINARIA 1	DOMICILIO CONOCIDO, BARRANCA DE GUADALUPE, CÓDIGO POSTAL 39211.	CANCHA DE BASQUETBOL TECHADA.	FRENTE A LA IGLESIA.			X		RODOLFO FLORES RENDÓN	SI
AYUTLA DE LOS LIBRES	689	NO URBANA	515	511	NO URBANA	BASICA	DOMICILIO CONOCIDO, EL TAMARINDO, CÓDIGO POSTAL 39225.	CANCHA DE BASQUETBOL TECHADA.	FRENTE A LA COMISARÍA MUNICIPAL.			X		LEONARDO SANTO VIDAL	SI
AYUTLA DE LOS LIBRES	690	NO URBANA	257	257	NO URBANA	BASICA	DOMICILIO CONOCIDO, SAN MIGUEL, CÓDIGO POSTAL 39225.	CANCHA DE BASQUETBOL TECHADA.	FRENTE A LA COMISARÍA MUNICIPAL.			X		PABLO CALIXTO VICTORINO	SI
AYUTLA DE LOS LIBRES	691	NO URBANA	362	361	NO URBANA	BASICA	DOMICILIO CONOCIDO, LA SIDRA, CÓDIGO POSTAL 39212.	CANCHA DE BASQUETBOL TECHADA.	FRENTE A LA ESCUELA PRIMARIA RURAL ESTATAL CUAUHTEMOC.			X		GERMÁN ANTONIO CERE	SI
AYUTLA DE LOS LIBRES	692	NO URBANA	733	733	NO URBANA	BASICA	DOMICILIO CONOCIDO, EL CORTUO, CÓDIGO POSTAL 39200.	CANCHA DE BASQUETBOL TECHADA.	FRENTE A LA COMISARÍA MUNICIPAL.			X		FRANCISCO GUTIERRES VARGAS	SI
AYUTLA DE LOS LIBRES	692	NO URBANA	732	732	NO URBANA	CONTIGUA 1	DOMICILIO CONOCIDO, EL CORTUO, CÓDIGO POSTAL 39200.	CANCHA DE BASQUETBOL TECHADA.	FRENTE A LA COMISARÍA MUNICIPAL.			X		FRANCISCO GUTIERRES VARGAS	SI
AYUTLA DE LOS LIBRES	693	NO URBANA	305	302	NO URBANA	BASICA	DOMICILIO CONOCIDO, TLALAPA, CÓDIGO POSTAL 39201.	CANCHA DE BASQUETBOL TECHADA.	FRENTE A LA COMISARÍA MUNICIPAL.			X		CORNELIO TAPIA MORALES	SI

Ramiro

[Handwritten signature]

[Handwritten signature]

[Handwritten signature]

[Handwritten signature]

[Handwritten signature]

[Handwritten signature]

Municipio o delegación	No. de sección	Tipo de sección	Padrón electoral+	Lista nominal+	Casilla	Tipo de casilla	Domicilio	Ubicación	Referencia	Tipo de domicilio*				Nombre del propietario o responsable	Anexo (No)
										E	OP	LP	P		
AYUTLA DE LOS LIBRES	694	NO URBANA	542	540	NO URBANA	BASICA	DOMICILIO CONOCIDO, SAN JOSÉ LA HACIENDA, GUERRERO, CÓDIGO POSTAL 39200.	CANCHA DE BASQUETBOL TECHADA.	A UNA CUADRA DE LA COMISARÍA MUNICIPAL.			X		EUSEBIO SOTO SÁNCHEZ	SI
AYUTLA DE LOS LIBRES	694	NO URBANA	542	540	NO URBANA	CONTIGUA 1	DOMICILIO CONOCIDO, SAN JOSÉ LA HACIENDA, GUERRERO, CÓDIGO POSTAL 39200.	CANCHA DE BASQUETBOL TECHADA.	A UNA CUADRA DE LA COMISARÍA MUNICIPAL.			X		EUSEBIO SOTO SÁNCHEZ	SI
AYUTLA DE LOS LIBRES	695	NO URBANA	213	213	NO URBANA	BASICA	DOMICILIO CONOCIDO, OCOTLÁN, CÓDIGO POSTAL 39229.	CANCHA DE BASQUETBOL TECHADA.	FRENTE A LA COMISARÍA MUNICIPAL.			X		SANTIAGO CONSTANCIO SABINO	SI
AYUTLA DE LOS LIBRES	695	NO URBANA	576	575	NO URBANA	EXTRAORDINARIA 1	DOMICILIO CONOCIDO, LA CORTINA, CÓDIGO POSTAL 39229.	CANCHA DE BASQUETBOL TECHADA DE LA ESCUELA PRIMARIA PLAN DE IGUALA.	A UN COSTADO DE LA CARRETERA AYUTLA-PASCALA DEL ORO.	X				ELPIDIO DE JESÚS BENITO	SI
AYUTLA DE LOS LIBRES	696	NO URBANA	303	302	NO URBANA	BASICA	DOMICILIO CONOCIDO, CHACALAPA, CÓDIGO POSTAL 39205.	CORREDOR DE LA COMISARÍA MUNICIPAL.	A UN COSTADO DE LA IGLESIA.		X			RAÚL MORALES MORALES	SI
AYUTLA DE LOS LIBRES	697	NO URBANA	475	472	NO URBANA	BASICA	DOMICILIO CONOCIDO, CERRO GORDO VIEJO, CÓDIGO POSTAL 39201.	CANCHA DE BASQUETBOL TECHADA.	FRENTE A LA COMISARÍA MUNICIPAL.			X		SIGIFREDO CAMILO MATIAS	SI
AYUTLA DE LOS LIBRES	698	NO URBANA	112	111	NO URBANA	BASICA	DOMICILIO CONOCIDO, TEPUNTE, CÓDIGO POSTAL 39203.	CORREDOR DE LA COMISARÍA MUNICIPAL.	JUNTO A LA IGLESIA.		X			FELIPE LÓPEZ VICTORIA	SI
AYUTLA DE LOS LIBRES	699	NO URBANA	279	278	NO URBANA	BASICA	DOMICILIO CONOCIDO, COAPINOLA, CÓDIGO POSTAL 39217.	CANCHA DE BASQUETBOL TECHADA.	ATRÁS DE LA COMISARÍA MUNICIPAL.			X		DANIEL CARRILLO ANTONIO	SI
AYUTLA DE LOS LIBRES	700	NO URBANA	464	463	NO URBANA	BASICA	DOMICILIO CONOCIDO, EL PARAISO, CÓDIGO POSTAL 39219.	CANCHA DE BASQUETBOL TECHADA.	FRENTE A LA COMISARÍA MUNICIPAL.			X		LORENZO GARCÍA PONCE	SI
AYUTLA DE LOS LIBRES	700	NO URBANA	101	100	NO URBANA	EXTRAORDINARIA 1	DOMICILIO CONOCIDO, RANCHO OCUAPA, CÓDIGO POSTAL 39219.	CANCHA DE BASQUETBOL TECHADA DE LA ESCUELA PRIMARIA BENITO JUÁREZ GARCÍA.	FRENTE A LA COMISARÍA MUNICIPAL.	X				MAURO CARRILLO LUISA	SI
AYUTLA DE LOS LIBRES	701	NO URBANA	121	121	NO URBANA	BASICA	DOMICILIO CONOCIDO, EL CHARCO, CÓDIGO POSTAL 39216.	CORREDOR DE LA COMISARÍA MUNICIPAL NUEVA.	A UN COSTADO DE LA ESCUELA PRIMARIA BILINGÜE CARITINO MALDONADO PÉREZ.		X			FRANCISCO FELIPE GARCÍA	SI
AYUTLA DE LOS LIBRES	701	NO URBANA	180	178	NO URBANA	EXTRAORDINARIA 1	DOMICILIO CONOCIDO, OCOTE AMARILLO, CÓDIGO POSTAL 39216.	CORREDOR DE LA COMISARÍA MUNICIPAL.	FRENTE A LA CANCHA DE BASQUETBOL.		X			ANTONIO DE JESÚS GARCÍA	SI
AYUTLA DE LOS LIBRES	702	NO URBANA	460	460	NO URBANA	BASICA	DOMICILIO CONOCIDO, COTZALZIN, CÓDIGO POSTAL 39202.	CANCHA DE BASQUETBOL TECHADA.	FRENTE A LA COMISARÍA MUNICIPAL.			X		ENRIQUE MORALES MORENO	SI
AYUTLA DE LOS LIBRES	703	NO URBANA	711	707	NO URBANA	BASICA	DOMICILIO CONOCIDO, TUTEPEC, CÓDIGO POSTAL 39204.	CANCHA DE BASQUETBOL TECHADA.	FRENTE A LA COMISARÍA MUNICIPAL.			X		ISMAEL GUTIÉRREZ ABARCA	SI
AYUTLA DE LOS LIBRES	704	NO URBANA	246	246	NO URBANA	BASICA	DOMICILIO CONOCIDO, EL ROSARIO, CÓDIGO POSTAL 39204.	CANCHA DE BASQUETBOL TECHADA.	A UN COSTADO DEL JARDÍN DE NIÑOS HERMENEGILDO GALEANA.			X		SAMUEL ALEJO MORALES	SI
AYUTLA DE LOS LIBRES	705	NO URBANA	582	582	NO URBANA	BASICA	DOMICILIO CONOCIDO, TEPANGO, CÓDIGO POSTAL 39200.	PATIO TECHADO DE LA COMISARÍA MUNICIPAL.	FRENTE AL JARDÍN DE NIÑOS CANEK.		X			SANTOS SABINO SALAZAR	SI
AYUTLA DE LOS LIBRES	705	NO URBANA	389	386	NO URBANA	EXTRAORDINARIA 1	DOMICILIO CONOCIDO, SAN ANTONIO ABAD, CÓDIGO POSTAL 39205.	PATIO TECHADO DE LA ESCUELA PRIMARIA BILINGÜE EMILIANO ZAPATA.	FRENTE A LA IGLESIA.	X				SANTA CRUZ GARCÍA ESTRADA	SI
AYUTLA DE LOS LIBRES	706	NO URBANA	394	394	NO URBANA	BASICA	DOMICILIO CONOCIDO, COXCATLÁN CANDELARIA, CÓDIGO POSTAL 39200.	CANCHA DE BASQUETBOL TECHADA.	FRENTE A LA ESCUELA PRIMARIA BILINGÜE DOCTOR ALFONSO CASO.			X		LEOBARDO RAMÍREZ CARMEN	SI
AYUTLA DE LOS LIBRES	707	NO URBANA	434	430	NO URBANA	BASICA	DOMICILIO CONOCIDO, LA CONCORDIA, CÓDIGO POSTAL 39219.	CANCHA DE BASQUETBOL TECHADA.	FRENTE A LA COMISARÍA MUNICIPAL NUEVA.			X		ILIAN ZENÓN CASTRO	SI
AYUTLA DE LOS LIBRES	707	NO URBANA	433	430	NO URBANA	CONTIGUA 1	DOMICILIO CONOCIDO, LA CONCORDIA, CÓDIGO POSTAL 39219.	CANCHA DE BASQUETBOL TECHADA.	FRENTE A LA COMISARÍA MUNICIPAL NUEVA.			X		ILIAN ZENÓN CASTRO	SI
AYUTLA DE LOS LIBRES	708	NO URBANA	289	283	NO URBANA	BASICA	DOMICILIO CONOCIDO, QUIAHUTEPEC, CÓDIGO POSTAL 39210.	CORREDOR DE LA COMISARÍA MUNICIPAL.	A UN COSTADO DE LA EX-ESCUELA PRIMARIA RURAL RICARDO FLORES MAGÓN.		X			INOCENCIO PELAEZ AGUSTINA	SI
AYUTLA DE LOS LIBRES	709	NO URBANA	495	491	NO URBANA	BASICA	DOMICILIO CONOCIDO, LA ANGSTURA, CÓDIGO POSTAL 39219.	CORREDOR DE LA COMISARÍA MUNICIPAL.	FRENTE A LA IGLESIA.		X			ESTEBAN TIBURCIO TERESA	SI
AYUTLA DE LOS LIBRES	710	NO URBANA	636	634	NO URBANA	BASICA	DOMICILIO CONOCIDO, POZOLAPA, CÓDIGO POSTAL 39205.	CANCHA DE BASQUETBOL TECHADA.	FRENTE A LA COMISARÍA MUNICIPAL.			X		NAHU ANALCO RAMÍREZ	SI
AYUTLA DE LOS LIBRES	711	NO URBANA	718	718	NO URBANA	BASICA	DOMICILIO CONOCIDO, TONALÁ, CÓDIGO POSTAL 39206.	CANCHA DE BASQUETBOL TECHADA.	FRENTE AL JARDÍN DE NIÑOS TONALÁ.			X		DEMETRIDO GASPAR CALIXTO	SI

Handwritten signatures and marks at the bottom of the page, including a large signature on the left and several smaller ones and scribbles on the right.

Lista de ubicación de casillas aprobadas por el consejo distrital
Entidad Federativa: GUERRERO Distrito: 8. AYUTLA DE LOS LIBRES

Municipio o delegación	No. de sección	Tipo de sección	Padrón electoral	Lista nominal	Casilla	Tipo de casilla	Domicilio	Ubicación	Referencia	Tipo de domicilio*				Nombre del propietario o responsable	Asistencia (S/No)
										L	O.P.	L.P.	P		
AYUTLA DE LOS LIBRES	711	NO URBANA	717	717	NO URBANA	CONTIGUA 1	DOMICILIO CONOCIDO, TONALÁ, CÓDIGO POSTAL 39206.	CANCHA DE BASQUETBOL TECHADA.	FRENTE AL JARDIN DE NIÑOS TONALÁ.			X		DENETRIO GASPAS CALIXTO	SI
AYUTLA DE LOS LIBRES	712	NO URBANA	348	346	NO URBANA	BASICA	DOMICILIO CONOCIDO, EL MEZÓN ZAPOTE, CÓDIGO POSTAL 39218.	CANCHA DE BASQUETBOL TECHADA.	A UN COSTADO DE LA IGLESIA.			X		AMANCIO CIRILO DOLORES	SI
AYUTLA DE LOS LIBRES	712	NO URBANA	225	223	NO URBANA	EXTRAORDINARIA 1	DOMICILIO CONOCIDO, SAN FELIPE, CÓDIGO POSTAL 39218.	CANCHA DE BASQUETBOL TECHADA.	FRENTE A LA COMISARÍA MUNICIPAL.			X		NICOLÁS CÁNDIDO CASTRO	SI
AYUTLA DE LOS LIBRES	713	NO URBANA	285	284	NO URBANA	BASICA	DOMICILIO CONOCIDO, EL VANO, CÓDIGO POSTAL 39206.	CANCHA DE BASQUETBOL TECHADA.	A UN COSTADO DE LA COMISARÍA MUNICIPAL.			X		SAMUEL VIDAL CASTRO	SI
AYUTLA DE LOS LIBRES	714	NO URBANA	423	423	NO URBANA	BASICA	DOMICILIO CONOCIDO, EL MEZÓN, CÓDIGO POSTAL 39206.	CANCHA DE BASQUETBOL TECHADA.	FRENTE A LA COMISARÍA MUNICIPAL.			X		GABRIEL REYES IGNACIO	SI
AYUTLA DE LOS LIBRES	714	NO URBANA	422	422	NO URBANA	CONTIGUA 1	DOMICILIO CONOCIDO, EL MEZÓN, CÓDIGO POSTAL 39206.	CANCHA DE BASQUETBOL TECHADA.	FRENTE A LA COMISARÍA MUNICIPAL.			X		GABRIEL REYES IGNACIO	SI
AYUTLA DE LOS LIBRES	715	NO URBANA	301	301	NO URBANA	BASICA	DOMICILIO CONOCIDO, ZEMPAZULCO, CÓDIGO POSTAL 39200.	CANCHA DE BASQUETBOL TECHADA.	A UN COSTADO DE LA COMISARÍA MUNICIPAL.			X		FELIX FERRER CRISPIN	SI
AYUTLA DE LOS LIBRES	716	NO URBANA	161	161	NO URBANA	BASICA	DOMICILIO CONOCIDO, TECOMULAPA, CÓDIGO POSTAL 39207.	CORREDOR DE LA COMISARÍA MUNICIPAL.	FRENTE A LA ESCUELA PRIMARIA PRIMERO DE MARZO.		X			FLAVIO JIMÉNEZ GARCÍA	SI
AYUTLA DE LOS LIBRES	717	NO URBANA	710	710	NO URBANA	BASICA	DOMICILIO CONOCIDO, EL ZAPOTE, CÓDIGO POSTAL 39208.	CANCHA DE BASQUETBOL TECHADA.	FRENTE A LA COMISARÍA MUNICIPAL.			X		BENITO BEDOLLA RAMÍREZ	SI
AYUTLA DE LOS LIBRES	718	NO URBANA	440	439	NO URBANA	BASICA	DOMICILIO CONOCIDO, AHUACACHAHUE, CÓDIGO POSTAL 39200.	CANCHA DE BASQUETBOL TECHADA.	FRENTE A LA COMISARÍA MUNICIPAL.			X		NATALIO SEVERIANO MARCELINO	SI
AYUTLA DE LOS LIBRES	718	NO URBANA	439	439	NO URBANA	CONTIGUA 1	DOMICILIO CONOCIDO, AHUACACHAHUE, CÓDIGO POSTAL 39200.	CANCHA DE BASQUETBOL TECHADA.	FRENTE A LA COMISARÍA MUNICIPAL.			X		NATALIO SEVERIANO MARCELINO	SI
AYUTLA DE LOS LIBRES	719	NO URBANA	631	631	NO URBANA	BASICA	DOMICILIO CONOCIDO, LA AZOZUCA, CÓDIGO POSTAL 39200.	CANCHA DE BASQUETBOL TECHADA.	A UN COSTADO DE LA ESCUELA PREPARATORIA POPULAR PRIMERO DE MARZO.			X		NEMORIO ABARCA RIVERA	SI
AYUTLA DE LOS LIBRES	719	NO URBANA	631	630	NO URBANA	CONTIGUA 1	DOMICILIO CONOCIDO, LA AZOZUCA, CÓDIGO POSTAL 39200.	CANCHA DE BASQUETBOL TECHADA.	A UN COSTADO DE LA ESCUELA PREPARATORIA POPULAR PRIMERO DE MARZO.			X		NEMORIO ABARCA RIVERA	SI
AYUTLA DE LOS LIBRES	720	NO URBANA	408	407	NO URBANA	BASICA	DOMICILIO CONOCIDO, LA UNIÓN, CÓDIGO POSTAL 39200.	CANCHA DE BASQUETBOL TECHADA.	FRENTE A LA COMISARÍA MUNICIPAL.			X		JAVIER MARTÍNEZ ARIZMENDI	SI
AYUTLA DE LOS LIBRES	720	NO URBANA	408	407	NO URBANA	CONTIGUA 1	DOMICILIO CONOCIDO, LA UNIÓN, CÓDIGO POSTAL 39200.	CANCHA DE BASQUETBOL TECHADA.	FRENTE A LA COMISARÍA MUNICIPAL.			X		JAVIER MARTÍNEZ ARIZMENDI	SI
AYUTLA DE LOS LIBRES	721	NO URBANA	374	373	NO URBANA	BASICA	DOMICILIO CONOCIDO, EL GUINEO, CÓDIGO POSTAL 39208.	CANCHA DE BASQUETBOL TECHADA.	FRENTE AL JARDIN DE NIÑOS ESTADO DE TLAXCALA.			X		FRANCISCO BAZAN VÁZQUEZ	SI
AYUTLA DE LOS LIBRES	722	NO URBANA	248	247	NO URBANA	BASICA	DOMICILIO CONOCIDO, CARABAL GRANDE, CÓDIGO POSTAL 39209.	CANCHA DE BASQUETBOL TECHADA.	ATRÁS DE LA IGLESIA.			X		MAGDALENO CALDERÓN MARÍN	SI
AYUTLA DE LOS LIBRES	723	NO URBANA	174	174	NO URBANA	BASICA	DOMICILIO CONOCIDO, TLACHIMALA, CÓDIGO POSTAL 39200.	CORREDOR DE LA COMISARÍA MUNICIPAL.	FRENTE A LA CANCHA DE BASQUETBOL.		X			MARCOS ONOFRE NERI	SI
AYUTLA DE LOS LIBRES	724	NO URBANA	275	275	NO URBANA	BASICA	DOMICILIO CONOCIDO, LA LIMA, CÓDIGO POSTAL 39200.	CANCHA DE BASQUETBOL TECHADA.	JUNTO A LA COMISARÍA MUNICIPAL.			X		ALDEGUNDO JUÓN VILLANUEVA	SI
AZOYU	725	NO URBANA	453	453	NO URBANA	BASICA	CALLE EMILIO CARRANZA ESQUINA CALLEJÓN GUADALUPE VICTORIA, SIN NÚMERO, COLONIA CENTRO, AZOYÚ, CÓDIGO POSTAL 41903.	CALLE EMILIO CARRANZA ESQUINA CALLEJÓN GUADALUPE VICTORIA.	CONTRA ESQUINA DEL CENTRO CULTURAL.			X		MARX SIMÓN RODRÍGUEZ HERNÁNDEZ	SI
AZOYU	725	NO URBANA	453	452	NO URBANA	CONTIGUA 1	CALLE EMILIO CARRANZA ESQUINA CALLEJÓN GUADALUPE VICTORIA, SIN NÚMERO, COLONIA CENTRO, AZOYÚ, CÓDIGO POSTAL 41903.	CALLE EMILIO CARRANZA ESQUINA CALLEJÓN GUADALUPE VICTORIA.	CONTRA ESQUINA DEL CENTRO CULTURAL.			X		MARX SIMÓN RODRÍGUEZ HERNÁNDEZ	SI
AZOYU	726	NO URBANA	568	568	NO URBANA	BASICA	CALLE 5 DE MAYO ESQUINA MANUEL BAUTISTA, SIN NÚMERO, COLONIA CENTRO, AZOYÚ, CÓDIGO POSTAL 41903.	CORREDOR DEL HONORABLE AYUNTAMIENTO.	FRENTE AL KIOSCO, PLAZA CENTRAL.		X			MARX SIMÓN RODRÍGUEZ HERNÁNDEZ	SI
AZOYU	726	NO URBANA	568	567	NO URBANA	CONTIGUA 1	CALLE 5 DE MAYO ESQUINA MANUEL BAUTISTA, SIN NÚMERO, COLONIA CENTRO, AZOYÚ, CÓDIGO POSTAL 41903.	CORREDOR DEL HONORABLE AYUNTAMIENTO.	FRENTE AL KIOSCO, PLAZA CENTRAL.			X		MARX SIMÓN RODRÍGUEZ HERNÁNDEZ	SI
AZOYU	727	NO URBANA	587	586	NO URBANA	BASICA	CALLE 15 DE DICIEMBRE ESQUINA ESMERALDA, SIN NÚMERO, COLONIA CENTRO, AZOYÚ, CÓDIGO POSTAL 41903.	CALLE 15 DE DICIEMBRE ESQUINA ESMERALDA.	FRENTE A LA ASOCIACIÓN GANADERA.			X		MARX SIMÓN RODRÍGUEZ HERNÁNDEZ	SI

Handwritten signatures and marks at the bottom of the page, including a large signature on the left and several smaller ones across the bottom.

Lista de ubicación de casillas aprobadas por el consejo distrital
Entidad Federativa GUERRERO Distrito: 8. AYUTLA DE LOS LIBRES

Municipio o delegación	No. de sección	Tipo de sección	Padrón electoral*	Lista nominal*	Casilla	Tipo de casilla	Domicilio	Ubicación	Referencia	Tipo de domicilio*				Nombre del propietario o responsable	SI
										E.	O.P.	L.P.	P.		
AZOYU	727	NO URBANA	586	585	NO URBANA	CONTIGUA 1	CALLE 15 DE DICIEMBRE ESQUINA ESMERALDA, SIN NÚMERO, COLONIA CENTRO, AZOYU, CÓDIGO POSTAL 41903	CALLE 15 DE DICIEMBRE ESQUINA ESMERALDA.	FRENTE A LA ASOCIACIÓN GANADERA.					MARX SIMÓN RODRÍGUEZ HERNÁNDEZ	SI
AZOYU	728	NO URBANA	622	620	NO URBANA	BASICA	ENTRE LAS CALLES LEONA VICARIO Y VICENTE GUERRERO, SIN NÚMERO, COLONIA CENTRO, QUETZALAPA, CÓDIGO POSTAL 41906.	CANCHA DE BASQUETBOL TECHADA.	ATRÁS DE LA IGLESIA.			X		ABEL HERRERA MARTÍNEZ	SI
AZOYU	728	NO URBANA	621	619	NO URBANA	CONTIGUA 1	ENTRE LAS CALLES LEONA VICARIO Y VICENTE GUERRERO, SIN NÚMERO, COLONIA CENTRO, QUETZALAPA, CÓDIGO POSTAL 41906.	CANCHA DE BASQUETBOL TECHADA.	ATRÁS DE LA IGLESIA.			X		ABEL HERRERA MARTÍNEZ	SI
AZOYU	729	NO URBANA	538	533	NO URBANA	BASICA	DOMICILIO CONOCIDO, MAXMADI, CÓDIGO POSTAL 41905.	CANCHA DE BASQUETBOL TECHADA.	ATRÁS DEL JARDIN DE NIÑOS MAXMADI.			X		FELIPE ESTRADA GUZMÁN	SI
AZOYU	730	NO URBANA	542	541	NO URBANA	BASICA	DOMICILIO CONOCIDO, ARCELIA DEL PROGRESO, CÓDIGO POSTAL 41911.	CANCHA DE BASQUETBOL TECHADA.	JUNTO A LA CASA EJIDAL.			X		VÍCTOR GARZÓN BAUTISTA	SI
AZOYU	730	NO URBANA	542	540	NO URBANA	CONTIGUA 1	DOMICILIO CONOCIDO, ARCELIA DEL PROGRESO, CÓDIGO POSTAL 41911.	CANCHA DE BASQUETBOL TECHADA.	JUNTO A LA CASA EJIDAL.			X		VÍCTOR GARZÓN BAUTISTA	SI
AZOYU	731	NO URBANA	428	427	NO URBANA	BASICA	DOMICILIO CONOCIDO, ZAPOTITLÁN DE LA FUENTE, CÓDIGO POSTAL 41911.	CANCHA DE BASQUETBOL TECHADA.	POR LA CASA DE SALUD.			X		ISRAEL DE LA CRUZ OROPEZA	SI
MARQUELIA	732	NO URBANA	528	520	NO URBANA	BASICA	DOMICILIO CONOCIDO, ZOYATLÁN, CÓDIGO POSTAL 41910.	CANCHA DE BASQUETBOL TECHADA.	FRENTE A LA COMISARÍA MUNICIPAL Y LA IGLESIA.			X		ELADIO NIETO GARZÓN	SI
MARQUELIA	732	NO URBANA	527	520	NO URBANA	CONTIGUA 1	DOMICILIO CONOCIDO, ZOYATLÁN, CÓDIGO POSTAL 41910.	CANCHA DE BASQUETBOL TECHADA.	FRENTE A LA COMISARÍA MUNICIPAL Y LA IGLESIA.			X		ELADIO NIETO GARZÓN	SI
AZOYU	733	NO URBANA	349	349	NO URBANA	BASICA	DOMICILIO CONOCIDO, EL MACAPURTE, CÓDIGO POSTAL 41907.	CANCHA DE BASQUETBOL TECHADA.	FRENTE A LA COMISARÍA MUNICIPAL.			X		PAULINO DE LA CRUZ GUILLERMO	SI
AZOYU	734	NO URBANA	335	331	NO URBANA	BASICA	DOMICILIO CONOCIDO, EL CARRIZO, CÓDIGO POSTAL 41912.	CANCHA DE BASQUETBOL TECHADA.	FRENTE A LA CASA DEL SEÑOR SANTA CRUZ ALTAMIRANO DE LA PAZ.			X		OMAR GALLO GALLARDO	SI
MARQUELIA	735	NO URBANA	385	374	NO URBANA	BASICA	DOMICILIO CONOCIDO, EL CAPULÍN CHOCOLATE, CÓDIGO POSTAL 41933.	COMISARÍA MUNICIPAL.	A UN COSTADO DE LA CANCHA DE BASQUETBOL.			X		ISABEL OROZCO CHONA	SI
AZOYU	736	NO URBANA	242	242	NO URBANA	BASICA	DOMICILIO CONOCIDO, LA PELOTA, CÓDIGO POSTAL 41913.	CANCHA DE BASQUETBOL TECHADA.	A UN COSTADO DE LA COMISARÍA MUNICIPAL.			X		IVAN DE LA CRUZ RODRIGUEZ	SI
AZOYU	737	NO URBANA	474	474	NO URBANA	BASICA	CALLE CUALHTEMOC, SIN NÚMERO, COLONIA CENTRO, TENANGO, CÓDIGO POSTAL 41908.	CANCHA DE BASQUETBOL TECHADA.	FRENTE A LA COMISARÍA MUNICIPAL CONTRA ESQUINA DE LAS CALLES VICENTE GUERRERO Y NICOLÁS BRAVO.			X		GILDARDO SANTIAGO PÉREZ	SI
AZOYU	738	NO URBANA	352	350	NO URBANA	BASICA	DOMICILIO CONOCIDO, TALAPILLA, CÓDIGO POSTAL 41908.	CANCHA DE BASQUETBOL TECHADA.				X		LUIS LIRA CASTAÑEDA	SI
JUCHITAN	739	NO URBANA	150	142	NO URBANA	BASICA	DOMICILIO CONOCIDO, SAN JOSÉ DEL CAPULÍN, CÓDIGO POSTAL 41933.	CANCHA DE BASQUETBOL TECHADA.	FRENTE A LA COMISARÍA MUNICIPAL.			X		EMILIO BUSTOS MENDOZA	SI
JUCHITAN	740	NO URBANA	254	249	NO URBANA	BASICA	DOMICILIO CONOCIDO, EL AGUACATE, CÓDIGO POSTAL 41933.	CANCHA DE BASQUETBOL TECHADA.	FRENTE A LA COMISARÍA MUNICIPAL.			X		SULPICIO GELACIO HUERTA GUTIÉRREZ	SI
AZOYU	741	NO URBANA	707	704	NO URBANA	BASICA	DOMICILIO CONOCIDO, HUEHUETÁN, CÓDIGO POSTAL 41921.	CANCHA DE BASQUETBOL TECHADA.	ATRÁS DE LA IGLESIA.			X		RAYMUNDO VEGA QUITERIO	SI
AZOYU	741	NO URBANA	707	704	NO URBANA	CONTIGUA 1	DOMICILIO CONOCIDO, HUEHUETÁN, CÓDIGO POSTAL 41921.	CANCHA DE BASQUETBOL TECHADA.	ATRÁS DE LA IGLESIA.			X		RAYMUNDO VEGA QUITERIO	SI
AZOYU	742	NO URBANA	457	452	NO URBANA	BASICA	DOMICILIO CONOCIDO, EL PUENTE (SAN ISIDRO EL PUENTE), CÓDIGO POSTAL 41914.	CANCHA DE BASQUETBOL TECHADA.	A UN LADO DEL KIOSCO.			X		PEDRO SUASTEGUI GALLARDO	SI
JUCHITAN	743	NO URBANA	496	494	NO URBANA	BASICA	CALLE SIN NOMBRE, SIN NÚMERO, MANZANA 43, COLONIA VICENTE GUERRERO, JUCHITÁN, CÓDIGO POSTAL 41920.	CANCHA DE BASQUETBOL TECHADA EN EL INTERIOR DE LA ESCUELA PRIMARIA VICENTE GUERRERO.	FRENTE A LA CARRETERA NACIONAL ACAPULCO PINOTEPA.			X		MIREYA SALAS RODRÍGUEZ	SI
JUCHITAN	743	NO URBANA	496	493	NO URBANA	CONTIGUA 1	CALLE SIN NOMBRE, SIN NÚMERO, MANZANA 43, COLONIA VICENTE GUERRERO, JUCHITÁN, CÓDIGO POSTAL 41920.	CANCHA DE BASQUETBOL TECHADA EN EL INTERIOR DE LA ESCUELA PRIMARIA VICENTE GUERRERO.	FRENTE A LA CARRETERA NACIONAL ACAPULCO PINOTEPA.			X		MIREYA SALAS RODRÍGUEZ	SI
JUCHITAN	744	NO URBANA	522	521	NO URBANA	BASICA	AVENIDA HIDALGO, SIN NÚMERO, COLONIA CENTRO, JUCHITÁN, CÓDIGO POSTAL 41920.	CANCHA DE BASQUETBOL TECHADA EN EL INTERIOR DE LA ESCUELA PRIMARIA AGUSTÍN MELGAR.	BOCA CALLE A 50 METROS DEL CENTRO DE SALUD.			X		MISAE PARRAL RAMÍREZ	SI

Handwritten signatures and marks at the bottom of the page, including a large signature on the left and several smaller ones on the right.

Lista de ubicación de casillas aprobadas por el consejo distrital
Entidad Federativa: GUERRERO Distrito: 8. AYUTLA DE LOS LIBRES

Municipio o delegación	No. de sección	Tipo de sección	Padrón electoral*	Lista nominal	Casilla	Tipo de casilla	Domicilio	Ubicación	Referencia	Tipo de domicilio*				Nombre del propietario o responsable	Agencia (S/No)
										E.	Q.P.	LP	P.		
JUCHITAN	744	NO URBANA	522	520	NO URBANA	CONTIGUA 1	AVENIDA HIDALGO, SIN NÚMERO, COLONIA CENTRO, JUCHITÁN, CÓDIGO POSTAL 41920.	CANCHA DE BASQUETBOL TECHADA EN EL INTERIOR DE LA ESCUELA PRIMARIA AGUSTÍN MELGAR.	BOCA CALLE A 50 METROS DEL CENTRO DE SALUD.	X				MISAEAL PARRAL RAMÍREZ	SI
JUCHITAN	745	NO URBANA	591	589	NO URBANA	BASICA	CALLE MARCELOS ESQUINA AVENIDA MIGUEL HIDALGO, SIN NÚMERO, COLONIA CENTRO, JUCHITÁN, CÓDIGO POSTAL 41920.	KIOSCO DE LA PLAZA CÍVICA.	FRENTE AL AYUNTAMIENTO MUNICIPAL.			X		SENEB RODRÍGUEZ JOANICO	SI
JUCHITAN	746	NO URBANA	417	410	NO URBANA	BASICA	DOMICILIO CONOCIDO, AGUA ZARCA, CÓDIGO POSTAL 41932.	CANCHA DE BASQUETBOL TECHADA.	FRENTE A LA COMISARÍA MUNICIPAL.			X		SENEB RODRÍGUEZ JOANICO	SI
JUCHITAN	746	NO URBANA	417	409	NO URBANA	CONTIGUA 1	DOMICILIO CONOCIDO, AGUA ZARCA, CÓDIGO POSTAL 41932.	CANCHA DE BASQUETBOL TECHADA.	FRENTE A LA COMISARÍA MUNICIPAL.			X		SENEB RODRÍGUEZ JOANICO	SI
MARQUELIA	747	NO URBANA	435	431	NO URBANA	BASICA	DOMICILIO CONOCIDO, TEPANTITLÁN, CÓDIGO POSTAL 41933.	CANCHA DE BASQUETBOL TECHADA.	FRENTE A LA CASA DE LA SEÑORA DULCE GUEVARA ROQUE.			X		MANUEL MOYADO GUEVARA	SI
JUCHITAN	748	NO URBANA	479	476	NO URBANA	BASICA	DOMICILIO CONOCIDO, CARRIZALILLO, CÓDIGO POSTAL 41930.	CANCHA DE BASQUETBOL TECHADA.	A UN COSTADO DE LA COMISARÍA MUNICIPAL.			X		PEDRO GONZALES GUERRERO	SI
JUCHITAN	749	NO URBANA	105	105	NO URBANA	BASICA	DOMICILIO CONOCIDO, BARRIO NUEVO, CÓDIGO POSTAL 41900.	CORREDOR DE LA COMISARÍA MUNICIPAL.	FRENTE A LA ESCUELA FRANCISCO I MADERO.		X			ANICETO SALMERÓN BARRETO	SI
JUCHITAN	750	NO URBANA	159	159	NO URBANA	BASICA	DOMICILIO CONOCIDO, LOS CALLEJONES, CÓDIGO POSTAL 41900.	CANCHA DE BASQUETBOL TECHADA.	FRENTE A LA COMISARÍA MUNICIPAL.			X		BERTINA LEAL PÉREZ	SI
AZOYU	751	NO URBANA	286	285	NO URBANA	BASICA	DOMICILIO CONOCIDO, LOS CHEGÜES, CÓDIGO POSTAL 41903.	CANCHA DE BASQUETBOL TECHADA.	A UN LADO DE LA COMISARÍA MUNICIPAL.			X		PEDRO CAMPECHANO DE LA CRUZ	SI
MARQUELIA	752	NO URBANA	507	503	NO URBANA	BASICA	CALLE BENITO JUÁREZ ESQUINA 16 DE SEPTIEMBRE, SIN NÚMERO, COLONIA CENTRO, MARQUELIA, CÓDIGO POSTAL 41930.	CANCHA DE BASQUETBOL TECHADA EN EL INTERIOR DE LA ESCUELA PRIMARIA PLAN DE AYUTLA.	FRENTE A LA TIENDA HERMANOS JORGE-EDELIA GENCHI ARREDONDO Y GANADERA LOCAL.		X			ANDREA BAHENA RODRÍGUEZ	SI
MARQUELIA	752	NO URBANA	506	503	NO URBANA	CONTIGUA 1	CALLE BENITO JUÁREZ ESQUINA 16 DE SEPTIEMBRE, SIN NÚMERO, COLONIA CENTRO, MARQUELIA, CÓDIGO POSTAL 41930.	CANCHA DE BASQUETBOL TECHADA EN EL INTERIOR DE LA ESCUELA PRIMARIA PLAN DE AYUTLA.	FRENTE A LA TIENDA HERMANOS JORGE-EDELIA GENCHI ARREDONDO Y GANADERA LOCAL.		X			ANDREA BAHENA RODRÍGUEZ	SI
MARQUELIA	752	NO URBANA	506	502	NO URBANA	CONTIGUA 2	CALLE BENITO JUÁREZ ESQUINA 16 DE SEPTIEMBRE, SIN NÚMERO, COLONIA CENTRO, MARQUELIA, CÓDIGO POSTAL 41930.	CANCHA DE BASQUETBOL TECHADA EN EL INTERIOR DE LA ESCUELA PRIMARIA PLAN DE AYUTLA.	FRENTE A LA TIENDA HERMANOS JORGE-EDELIA GENCHI ARREDONDO Y GANADERA LOCAL.		X			ANDREA BAHENA RODRÍGUEZ	SI
MARQUELIA	753	NO URBANA	506	503	NO URBANA	BASICA	CALLE COLOMBIA ESQUINA JUAN ÁLVAREZ, SIN NÚMERO, MARQUELIA, CÓDIGO POSTAL 41930.	EXTERIOR DE LA CASA DEL SEÑOR HIPÓLITO MARTÍNEZ OROPEZA.	A UN COSTADO DEL HOTEL CASANOVA.			X		JOSÉ TRINIDAD MARÍN CORREA	SI
MARQUELIA	753	NO URBANA	505	502	NO URBANA	CONTIGUA 1	CALLE COLOMBIA ESQUINA JUAN ÁLVAREZ, SIN NÚMERO, MARQUELIA, CÓDIGO POSTAL 41930.	EXTERIOR DE LA CASA DEL SEÑOR HIPÓLITO MARTÍNEZ OROPEZA.	A UN COSTADO DEL HOTEL CASANOVA.			X		JOSÉ TRINIDAD MARÍN CORREA	SI
MARQUELIA	754	NO URBANA	513	511	NO URBANA	BASICA	ENTRE LAS CALLES HIDALGO Y 5 DE MAYO, SIN NÚMERO, MARQUELIA, CÓDIGO POSTAL 41930.	CANCHA DE BASQUETBOL TECHADA.	A UN COSTADO DEL GIMNASIO.			X		JOSÉ TRINIDAD MARÍN CORREA	SI
MARQUELIA	754	NO URBANA	513	511	NO URBANA	CONTIGUA 1	ENTRE LAS CALLES HIDALGO Y 5 DE MAYO, SIN NÚMERO, MARQUELIA, CÓDIGO POSTAL 41930.	CANCHA DE BASQUETBOL TECHADA.	A UN COSTADO DEL GIMNASIO.			X		JOSÉ TRINIDAD MARÍN CORREA	SI
MARQUELIA	755	NO URBANA	604	601	NO URBANA	BASICA	CALLE VERACRUZ, NÚMERO 42, COLONIA CENTRO, MARQUELIA, CÓDIGO POSTAL 41934.	CANCHA DE BASQUETBOL TECHADA EN EL INTERIOR DEL JARDÍN DE NIÑOS LUCÍA ALCOCER DE FIGUEROA.	FRENTE A LA MISCELÁNEA VICKY.		X			MARISOL RENDÓN GÁLVEZ	SI
MARQUELIA	755	NO URBANA	604	600	NO URBANA	CONTIGUA 1	CALLE VERACRUZ, NÚMERO 42, COLONIA CENTRO, MARQUELIA, CÓDIGO POSTAL 41934.	CANCHA DE BASQUETBOL TECHADA EN EL INTERIOR DEL JARDÍN DE NIÑOS LUCÍA ALCOCER DE FIGUEROA.	FRENTE A LA MISCELÁNEA VICKY.		X			MARISOL RENDÓN GÁLVEZ	SI
MARQUELIA	756	NO URBANA	586	584	NO URBANA	BASICA	COLONIA CENTRO, MARQUELIA, CÓDIGO POSTAL 41930.	CANCHA DE BASQUETBOL TECHADA.	FRENTE A LA COMISARÍA MUNICIPAL.			X		ESTEBAN LINARES CARRILLO	SI
MARQUELIA	756	NO URBANA	586	583	NO URBANA	CONTIGUA 1	CALLE FRANCISCO I MADERO, SIN NÚMERO, COLONIA CENTRO, MARQUELIA, CÓDIGO POSTAL 41930.	CANCHA DE BASQUETBOL TECHADA.	FRENTE A LA COMISARÍA MUNICIPAL.			X		ESTEBAN LINARES CARRILLO	SI
JUCHITAN	758	NO URBANA	148	147	NO URBANA	BASICA	DOMICILIO CONOCIDO, RAYITO DE LUNA, CÓDIGO POSTAL 41939.	CANCHA DE BASQUETBOL TECHADA.	FRENTE A LA COMISARÍA MUNICIPAL.			X		ÁLVARO GUZMÁN LÓPEZ	SI

Handwritten signatures and marks at the bottom of the page, including a large signature on the left and several smaller ones and initials on the right.

Municipio o delegación	No. de sección	Tipo de sección	Padrón electoral	Lista nominal	Casilla	Tipo de casilla	Domicilio	Ubicación	Referencia	Tipo de domicilio*				Nombre del propietario o responsable	Anuencia (SI/NO)
										E	O.P.	L.R.	P.		
MARQUELIA	759	NO URBANA	334	324	NO URBANA	BASICA	DOMICILIO CONOCIDO, LA GUADALUPE, CÓDIGO POSTAL 41939.	CANCHA DE BASQUETBOL TECHADA.	A UN COSTADO DE LA COMISARÍA MUNICIPAL Y TIENDA COMUNITARIA.			X		PASCUAL RENTERÍA SALINAS	SI
AZOYU	760	NO URBANA	111	110	NO URBANA	BASICA	DOMICILIO CONOCIDO, EL ARENAL, CÓDIGO POSTAL 41925.	CANCHA DE BASQUETBOL TECHADA.	A UN COSTADO DE LA TELESECUNDARIA RICARDO FLORES MAGÓN.			X		MANUEL MIRANDA CORTÉZ	SI
AZOYU	761	NO URBANA	161	161	NO URBANA	BASICA	DOMICILIO CONOCIDO, BANCO DE ORO, CÓDIGO POSTAL 41929.	CANCHA DE BASQUETBOL TECHADA.	FRENTE A LA ESCUELA PRIMARIA ADOLFO LÓPEZ MATEOS.			X		MARIO FRANCISCO HERNÁNDEZ	SI
MARQUELIA	762	NO URBANA	409	405	NO URBANA	BASICA	DOMICILIO CONOCIDO, BARRA DE TECOANAPA, CÓDIGO POSTAL 41939.	CANCHA DE BASQUETBOL TECHADA.	FRENTE A LA COMISARÍA MUNICIPAL Y TIENDA COMUNITARIA.			X		JORGE NICACIO HERNÁNDEZ	SI
MARQUELIA	762	NO URBANA	408	405	NO URBANA	CONTIGUA 1	DOMICILIO CONOCIDO, BARRA DE TECOANAPA, CÓDIGO POSTAL 41939.	CANCHA DE BASQUETBOL TECHADA.	FRENTE A LA COMISARÍA MUNICIPAL Y TIENDA COMUNITARIA.			X		JORGE NICACIO HERNÁNDEZ	SI
COPALA	844	NO URBANA	595	594	NO URBANA	BASICA	CALLE JAVIER MINA, SIN NÚMERO, COLONIA CENTRO, COPALA, CÓDIGO POSTAL 41870.	SOBRE LA CALLE FRANCISCO JAVIER MINA.	ENTRE LAS CALLES BENITO JUÁREZ Y MATAMOROS.			X		ADOLFO CASTRO MAYO	SI
COPALA	844	NO URBANA	595	593	NO URBANA	CONTIGUA 1	CALLE JAVIER MINA, SIN NÚMERO, COLONIA CENTRO, COPALA, CÓDIGO POSTAL 41870.	SOBRE LA CALLE FRANCISCO JAVIER MINA.	ENTRE LAS CALLES BENITO JUÁREZ Y MATAMOROS.			X		ADOLFO CASTRO MAYO	SI
COPALA	844	NO URBANA	595	593	NO URBANA	CONTIGUA 2	CALLE JAVIER MINA, SIN NÚMERO, COLONIA CENTRO, COPALA, CÓDIGO POSTAL 41870.	SOBRE LA CALLE FRANCISCO JAVIER MINA.	ENTRE LAS CALLES BENITO JUÁREZ Y MATAMOROS.			X		ADOLFO CASTRO MAYO	SI
COPALA	845	NO URBANA	485	484	NO URBANA	BASICA	CALLE ALEJANDRO CERVANTES DELGADO, SIN NÚMERO, COLONIA ADOLFO LÓPEZ MATEOS, COPALA, CÓDIGO POSTAL 41870.	INTERIOR DE LA ESCUELA PRIMARIA GUILLERMO PRIETO.	A UN COSTADO DE LA CAPILLA.	X				NORMA APARICIO PRUDENTE	SI
COPALA	845	NO URBANA	485	483	NO URBANA	CONTIGUA 1	CALLE ALEJANDRO CERVANTES DELGADO, SIN NÚMERO, COLONIA ADOLFO LÓPEZ MATEOS, COPALA, CÓDIGO POSTAL 41870.	INTERIOR DE LA ESCUELA PRIMARIA GUILLERMO PRIETO.	A UN COSTADO DE LA CAPILLA.	X				NORMA APARICIO PRUDENTE	SI
COPALA	846	NO URBANA	523	521	NO URBANA	BASICA	CALLE MIGUEL HIDALGO, SIN NÚMERO, COLONIA CENTRO, COPALA, CÓDIGO POSTAL 41870.	CANCHA DE BASQUETBOL TECHADA.	FRENTE AL MERCADO MUNICIPAL.			X		ADOLFO CASTRO MAYO	SI
COPALA	846	NO URBANA	523	521	NO URBANA	CONTIGUA 1	CALLE MIGUEL HIDALGO, SIN NÚMERO, COLONIA CENTRO, COPALA, CÓDIGO POSTAL 41870.	CANCHA DE BASQUETBOL TECHADA.	FRENTE AL MERCADO MUNICIPAL.			X		ADOLFO CASTRO MAYO	SI
COPALA	847	NO URBANA	621	620	NO URBANA	BASICA	AVENIDA ADOLFO LÓPEZ MATEOS, SIN NÚMERO, COLONIA VISTA HERMOSA, COPALA, CÓDIGO POSTAL 41870.	PASILLO TECHADO EN EL INTERIOR DEL JARDÍN DE NIÑOS SOR JUANA INÉS DE LA CRUZ.	A UN LADO DE LA TORTILLERIA.	X				SILVIA VARGAS CHELA	SI
COPALA	847	NO URBANA	621	619	NO URBANA	CONTIGUA 1	AVENIDA ADOLFO LÓPEZ MATEOS, SIN NÚMERO, COLONIA VISTA HERMOSA, COPALA, CÓDIGO POSTAL 41870.	PASILLO TECHADO EN EL INTERIOR DEL JARDÍN DE NIÑOS SOR JUANA INÉS DE LA CRUZ.	A UN LADO DE LA TORTILLERIA.	X				SILVIA VARGAS CHELA	SI
COPALA	848	NO URBANA	568	565	NO URBANA	BASICA	DOMICILIO CONOCIDO, LAS PEÑAS, CÓDIGO POSTAL 41879.	CORREDOR DE LA COMISARÍA MUNICIPAL.	FRENTE A LA CANCHA DE BASQUETBOL TECHADA.			X		ANDRÉS BELTRAN RÍOS	SI
COPALA	849	NO URBANA	480	479	NO URBANA	BASICA	DOMICILIO CONOCIDO, EL CARRIZO, CÓDIGO POSTAL 41880.	CANCHA DE BASQUETBOL TECHADA.	FRENTE A LA ESCUELA PRIMARIA VICENTE GUERRERO.			X		PEDRO VALADEZ VILLAL	SI
COPALA	850	NO URBANA	717	713	NO URBANA	BASICA	CALLE VICENTE GUERRERO, SIN NÚMERO, COLONIA CENTRO, ATRISCO, CÓDIGO POSTAL 41892.	CORREDOR DE LA COMISARÍA MUNICIPAL.	FRENTE A LA CANCHA PÚBLICA DE BASQUETBOL.			X		TIMOTEO ROQUE POLANCO	SI
COPALA	851	NO URBANA	216	215	NO URBANA	BASICA	DOMICILIO CONOCIDO, SAN FRANCISCO DE ASÍS, CÓDIGO POSTAL 41870.	CORREDOR DE LA COMISARÍA MUNICIPAL.	A UN COSTADO DE LA ESCUELA PRIMARIA JOSEFA ORTÍZ DE DOMINGUEZ.			X		IRAIZA ADELA MARTÍNEZ	SI
COPALA	852	NO URBANA	341	340	NO URBANA	BASICA	DOMICILIO CONOCIDO, LOS LIRIOS, CÓDIGO POSTAL 41870.	TECHADO DEL JARDÍN DE NIÑOS BERNARDO DE BALBUENA.	A UN COSTADO DEL TERRENO QUE FUNCIONA COMO COMISARÍA.	X				MAYRA LUZ SANTILLANA MEJIA	SI
COPALA	853	NO URBANA	505	503	NO URBANA	BASICA	DOMICILIO CONOCIDO, ISALTEPEC, CÓDIGO POSTAL 41870.	CANCHA DE BASQUETBOL TECHADA.	A UN COSTADO DE LA COMISARÍA MUNICIPAL.			X		MARGARITO HERRERA GARCÍA	SI
COPALA	854	NO URBANA	317	315	NO URBANA	BASICA	CALLE VICENTE GUERRERO, SIN NÚMERO, COLONIA LAS LAJAS, LAS LAJAS, CÓDIGO POSTAL 41870.	INTERIOR DE LA ESCUELA PRIMARIA DON VICENTE GUERRERO.	A UN COSTADO DE LA COMISARÍA MUNICIPAL.					MARCO ANTONIO VENTURA GONZÁLEZ	SI

Lista de ubicación de casillas aprobadas por el consejo distrital
Entidad Federativa: GUERRERO Distrito: 8. AYUTLA DE LOS LIBRES

Municipio o delegación	No. de sección	Tipo de sección	Padrón electoral*	Lista nominal	Casilla	Tipo de casilla	Domicilio	Ubicación	Referencia	Tipo de domicilio*				Nombre del propietario o responsable	Aprobado (SI/NO)
										E.	O.P.	CP	P		
COPALA	855	NO URBANA	107	107	NO URBANA	BASICA	DOMICILIO CONOCIDO EL PAPAYO, CÓDIGO POSTAL 41870.	INTERIOR DE LA ESCUELA PRIMARIA VICENTE GUERRERO.	FRENTE A LA CASA DE SALUD.	X				MARÍA LEYVA DIMAYUGA	SI
COPALA	856	NO URBANA	581	579	NO URBANA	BASICA	AVENIDA LAS SALINAS, SIN NÚMERO, COLONIA EL JICARO, OJO DE AGUA LAS SALINAS, CÓDIGO POSTAL 41880.	CANCHA DE BASQUETBOL TECHADA.	FRENTE AL KIOSCO.			X		VENTURA PÉREZ CHÁVEZ	SI
COPALA	856	NO URBANA	581	578	NO URBANA	CONTIGUA 1	AVENIDA LAS SALINAS, SIN NÚMERO, COLONIA EL JICARO, OJO DE AGUA LAS SALINAS, CÓDIGO POSTAL 41880.	CANCHA DE BASQUETBOL TECHADA.	FRENTE AL KIOSCO.			X		VENTURA PÉREZ CHÁVEZ	SI
COPALA	857	NO URBANA	422	422	NO URBANA	BASICA	CALLE COSTERA ANTELMO VENTURA, SIN NÚMERO, COLONIA JUAN N ÁLVAREZ, CÓDIGO POSTAL 41887.	CORREDOR DE LA COMISARÍA MUNICIPAL.	FRENTE AL RESTAURANT HOTEL VILLA TORTUGA.		X			MARÍA DEL ROSARIO VENTURA BERNAL	SI
CUAJINICUILAPA	1001	NO URBANA	506	505	NO URBANA	BASICA	CALLE 16 DE SEPTIEMBRE, SIN NÚMERO, COLONIA CENTRO, CUAJINICUILAPA, CÓDIGO POSTAL 41940.	PATIO DE LA CASA DE LA SEÑORA MARGARITA DOMÍNGUEZ CALLEJA.	ENTRE LAS CALLES MORELOS E HIDALGO.				X	MARGARITA DOMÍNGUEZ CALLEJA	SI
CUAJINICUILAPA	1001	NO URBANA	506	504	NO URBANA	CONTIGUA 1	CALLE 16 DE SEPTIEMBRE, SIN NÚMERO, COLONIA CENTRO, CUAJINICUILAPA, CÓDIGO POSTAL 41940.	PATIO DE LA CASA DE LA SEÑORA MARGARITA DOMÍNGUEZ CALLEJA.	ENTRE LAS CALLES MORELOS E HIDALGO.				X	MARGARITA DOMÍNGUEZ CALLEJA	SI
CUAJINICUILAPA	1002	NO URBANA	493	491	NO URBANA	BASICA	CALLE 5 DE MAYO ESQUINA 16 DE SEPTIEMBRE, SIN NÚMERO, COLONIA CENTRO, CUAJINICUILAPA, CÓDIGO POSTAL 41940.	CORREDOR DE LA PROPIEDAD DE LA SEÑORA ROSA MERITA BAÑOS VENTURA.	A UN COSTADO DE LA MISCELÁNEA DE LA MISMA SEÑORA.				X	ROSA MERITA BAÑOS VENTURA	SI
CUAJINICUILAPA	1002	NO URBANA	492	491	NO URBANA	CONTIGUA 1	CALLE 5 DE MAYO ESQUINA 16 DE SEPTIEMBRE, SIN NÚMERO, COLONIA CENTRO, CUAJINICUILAPA, CÓDIGO POSTAL 41940.	CORREDOR DE LA PROPIEDAD DE LA SEÑORA ROSA MERITA BAÑOS VENTURA.	A UN COSTADO DE LA MISCELÁNEA DE LA MISMA SEÑORA.				X	ROSA MERITA BAÑOS VENTURA	SI
CUAJINICUILAPA	1003	NO URBANA	655	655	NO URBANA	BASICA	CALLE ÁLVARO CARRILLO, SIN NÚMERO, COLONIA VICENTE GUERRERO, CUAJINICUILAPA, CÓDIGO POSTAL 41945.	ACERA DE LA CASA DEL SEÑOR DARIÓ RAMÍREZ RENDÓN.	ESQUINA CON LA CALLE 24 DE FEBRERO.				X	DARIÓ RAMÍREZ RENDÓN	SI
CUAJINICUILAPA	1003	NO URBANA	655	654	NO URBANA	CONTIGUA 1	CALLE ÁLVARO CARRILLO, SIN NÚMERO, COLONIA VICENTE GUERRERO, CUAJINICUILAPA, CÓDIGO POSTAL 41945.	ACERA DE LA CASA DEL SEÑOR DARIÓ RAMÍREZ RENDÓN.	ESQUINA CON LA CALLE 24 DE FEBRERO.				X	DARIÓ RAMÍREZ RENDÓN	SI
CUAJINICUILAPA	1004	NO URBANA	475	471	NO URBANA	BASICA	AVENIDA CUAUHTEMOC ESQUINA MANUEL ZÁRATE, SIN NÚMERO, COLONIA CENTRO, CUAJINICUILAPA, CÓDIGO POSTAL 41940.	CANCHA DE BASQUETBOL TECHADA.	FRENTE AL AYUNTAMIENTO.			X		GEOVANI MARCIAL PEÑA	SI
CUAJINICUILAPA	1004	NO URBANA	474	470	NO URBANA	CONTIGUA 1	AVENIDA CUAUHTEMOC ESQUINA MANUEL ZÁRATE, SIN NÚMERO, COLONIA CENTRO, CUAJINICUILAPA, CÓDIGO POSTAL 41940.	CANCHA DE BASQUETBOL TECHADA.	FRENTE AL AYUNTAMIENTO.			X		GEOVANI MARCIAL PEÑA	SI
CUAJINICUILAPA	1005	NO URBANA	402	401	NO URBANA	BASICA	CALLE ISABEL LA CATÓLICA, SIN NÚMERO, COLONIA CENTRO, CUAJINICUILAPA, CÓDIGO POSTAL 41940.	ACERA DE LA PROPIEDAD DEL SEÑOR ISMAEL MORALES LUCAS.	ENTRE LAS CALLES SAN NICOLÁS E HIDALGO.				X	ISMAEL MORALES LUCAS	SI
CUAJINICUILAPA	1005	NO URBANA	401	401	NO URBANA	CONTIGUA 1	CALLE ISABEL LA CATÓLICA, SIN NÚMERO, COLONIA CENTRO, CUAJINICUILAPA, CÓDIGO POSTAL 41940.	ACERA DE LA PROPIEDAD DEL SEÑOR ISMAEL MORALES LUCAS.	ENTRE LAS CALLES SAN NICOLÁS E HIDALGO.				X	ISMAEL MORALES LUCAS	SI
CUAJINICUILAPA	1006	NO URBANA	439	437	NO URBANA	BASICA	CALLE 5 DE MAYO, NÚMERO 9, COLONIA CENTRO, CUAJINICUILAPA, CÓDIGO POSTAL 41940.	FRENTE A LA CASA DE LA SEÑORA CRECENCIANA ANTONIA CLAVEL PRUDENTE.	A UN COSTADO DE LA MISCELÁNEA ROCÍO.				X	MARÍA MINERVA CLAVEL PRUDENTE	SI
CUAJINICUILAPA	1006	NO URBANA	438	437	NO URBANA	CONTIGUA 1	CALLE 5 DE MAYO, NÚMERO 9, COLONIA CENTRO, CUAJINICUILAPA, CÓDIGO POSTAL 41940.	FRENTE A LA CASA DE LA SEÑORA CRECENCIANA ANTONIA CLAVEL PRUDENTE.	A UN COSTADO DE LA MISCELÁNEA ROCÍO.				X	MARÍA MINERVA CLAVEL PRUDENTE	SI
CUAJINICUILAPA	1006	NO URBANA	0	0	NO URBANA	ESPECIAL 1	CALLE PORFIRIO DÍAZ, SIN NÚMERO, COLONIA CENTRO, CUAJINICUILAPA, CÓDIGO POSTAL 41940	ZÓCALO CENTRAL.	FRENTE AL MERCADO MUNICIPAL.			X		GEOVANI MARCIAL PEÑA	SI
CUAJINICUILAPA	1007	NO URBANA	424	421	NO URBANA	BASICA	CALLE NIÑOS HÉROES, SIN NÚMERO, COLONIA CENTRO, CUAJINICUILAPA, CÓDIGO POSTAL 41940.	ACERA DE LA PROPIEDAD DEL SEÑOR GUILLERMO CATALÁN GARCÍA.	FRENTE A LA ASOCIACIÓN GANADERA LOCAL.				X	GUILLERMO CATALÁN GARCÍA	SI
CUAJINICUILAPA	1007	NO URBANA	423	420	NO URBANA	CONTIGUA 1	CALLE NIÑOS HÉROES, SIN NÚMERO, COLONIA CENTRO, CUAJINICUILAPA, CÓDIGO POSTAL 41940.	ACERA DE LA PROPIEDAD DEL SEÑOR GUILLERMO CATALÁN GARCÍA.	FRENTE A LA ASOCIACIÓN GANADERA LOCAL.				X	GUILLERMO CATALÁN GARCÍA	SI

Handwritten signatures and marks at the bottom of the page, including names like "David", "Javier", and "Rodrigo".

Lista de ubicación de casillas aprobadas por el consejo distrital
Entidad Federativa: GUERRERO Distrito: 8. AYUTLA DE LOS LIBRES

Municipio o delegación	No. de sección	Tipo de sección	Padrón electoral+	Lista nominal+	Casilla	Tipo de casilla	Domicilio	Ubicación	Referencia	Tipo de domicilio*				Nombre del propietario o responsable	Agencia (S/No)
										E.	O.P.	L.P.	P		
CUAJINICUILAPA	1008	NO URBANA	626	625	NO URBANA	BASICA	CALLE PORTUJANO DIAZ, SIN NÚMERO, COLONIA LOS LIRIOS, CUAJINICUILAPA, CÓDIGO POSTAL 41940.	PATIO TECHADO DE LA SEÑORA ALBA PATRICIA MENDEZ TELLO.	A UN COSTADO DE LA VETERINARIA EL CORDERO.				X	ALBA PATRICIA MENDEZ TELLO	SI
CUAJINICUILAPA	1009	NO URBANA	172	172	NO URBANA	BASICA	DOMICILIO CONOCIDO, CERRO DE LAS TABLAS, CÓDIGO POSTAL 41952.	CANCHA DE BASQUETBOL TECHADA.	A UN COSTADO DE LA COMISARÍA MUNICIPAL, FRENTE AL JARDÍN DE NIÑOS MANUEL PAIDO.			X		LEONEL HERRERA FLORES	SI
CUAJINICUILAPA	1010	NO URBANA	495	493	NO URBANA	BASICA	DOMICILIO CONOCIDO, COMALTEPEC, CÓDIGO POSTAL 41950.	SALÓN DE USOS MÚLTIPLES DE LA COMISARÍA MUNICIPAL.	FRENTE A LA CANCHA DE BASQUETBOL.		X			TERESA RODRÍGUEZ LÓPEZ	SI
CUAJINICUILAPA	1011	NO URBANA	158	158	NO URBANA	BASICA	DOMICILIO CONOCIDO, EL CUUE, CÓDIGO POSTAL 41952.	CANCHA DE BASQUETBOL TECHADA.	JUNTO A LA CASA DEL SEÑOR MARIO PEÑALOZA HERNÁNDEZ.			X		ISRAEL LÓPEZ MORALES	SI
CUAJINICUILAPA	1012	NO URBANA	507	505	NO URBANA	BASICA	DOMICILIO CONOCIDO, EL TERRERO, CÓDIGO POSTAL 41950.	CANCHA DE BASQUETBOL TECHADA.	A UN COSTADO DE LA MISCELÁNEA MISIS.			X		JUAN DE LOS REYES ALARCÓN NAVARRE	SI
CUAJINICUILAPA	1013	NO URBANA	732	730	NO URBANA	BASICA	DOMICILIO CONOCIDO, COLONIA MIGUEL ALEMÁN, CÓDIGO POSTAL 41951.	CANCHA DE BASQUETBOL TECHADA.	ATRÁS DE LA COMISARÍA MUNICIPAL.			X		LOTH ITZAMNO CORONADO GAYTAN	SI
CUAJINICUILAPA	1014	NO URBANA	605	603	NO URBANA	BASICA	DOMICILIO CONOCIDO, EL PITAYO, CÓDIGO POSTAL 41953.	CANCHA DE BASQUETBOL TECHADA.	FRENTE A LA CASA DE LA SEÑORA EMMA ASTUDILLO.			X		DAGOBERTO CALLEJA HERRERA	SI
CUAJINICUILAPA	1014	NO URBANA	604	602	NO URBANA	CONTIGUA 1	DOMICILIO CONOCIDO, EL PITAYO, CÓDIGO POSTAL 41953.	CANCHA DE BASQUETBOL TECHADA.	FRENTE A LA CASA DE LA SEÑORA EMMA ASTUDILLO.			X		DAGOBERTO CALLEJA HERRERA	SI
CUAJINICUILAPA	1015	NO URBANA	507	507	NO URBANA	BASICA	CALLE POLICARPIO MEJÍA GÓMEZ, SIN NÚMERO, CERRO DEL INDI, CÓDIGO POSTAL 41954.	CANCHA DE BASQUETBOL TECHADA.	FRENTE A LA COMISARÍA MUNICIPAL.			X		FRANCISCO CHELA PINEDA	SI
CUAJINICUILAPA	1016	NO URBANA	449	448	NO URBANA	BASICA	DOMICILIO CONOCIDO, EL QUIZÁ, CÓDIGO POSTAL 41955.	SALÓN DE USOS MÚLTIPLES.	A UN COSTADO DE LA COMISARÍA MUNICIPAL.			X		ALBERTO VILLANUEVA SALGADO	SI
CUAJINICUILAPA	1017	NO URBANA	570	565	NO URBANA	BASICA	DOMICILIO CONOCIDO, BARAJILLAS, CÓDIGO POSTAL 41951.	CANCHA DE BASQUETBOL TECHADA.	FRENTE A LA COMISARÍA MUNICIPAL.			X		ARMANDO PELAEZ MORALES	SI
MARQUELIA	1018	NO URBANA	320	315	NO URBANA	BASICA	DOMICILIO CONOCIDO, LA CENIZA, CÓDIGO POSTAL 41961.	CANCHA DE BASQUETBOL TECHADA.	FRENTE A LA COMISARÍA MUNICIPAL.			X		AMADEO RODRÍGUEZ ROMÁN	SI
CUAJINICUILAPA	1019	NO URBANA	232	230	NO URBANA	BASICA	DOMICILIO CONOCIDO, BUENOS AIRES, CÓDIGO POSTAL 41962.	CANCHA DE BASQUETBOL TECHADA.	ATRÁS DE LA COMISARÍA MUNICIPAL.			X		FILIBERTO PASTRANA FANICO	SI
CUAJINICUILAPA	1019	NO URBANA	170	170	NO URBANA	EXTRAORDINARIA 1	DOMICILIO CONOCIDO, EL VAVÉN, CÓDIGO POSTAL 41962.	INTERIOR DE LA COMISARÍA MUNICIPAL.	FRENTE A LA ESCUELA PRIMARIA EMILIANO ZAPATA.		X			RAFAEL FLORES SÁNCHEZ	SI
CUAJINICUILAPA	1020	NO URBANA	685	683	NO URBANA	BASICA	DOMICILIO CONOCIDO, MALDONADO, CÓDIGO POSTAL 41962.	CANCHA DE BASQUETBOL TECHADA.	FRENTE A LA ESCUELA PRIMARIA 5 DE MAYO.			X		MARIO LEÓN MARCIAL	SI
CUAJINICUILAPA	1021	NO URBANA	118	118	NO URBANA	BASICA	DOMICILIO CONOCIDO, EL CACALOTE, CÓDIGO POSTAL 41950.	INTERIOR DE LA ESCUELA PRIMARIA CUTLÁHUAC.	FRENTE AL TANQUE DE AGUA.		X			LIZET MOLINA MARÍN	SI
CUAJINICUILAPA	1022	NO URBANA	616	614	NO URBANA	BASICA	CALLE PRINCIPAL, SIN NÚMERO, COLONIA CENTRO, TIERRA COLORADA, CÓDIGO POSTAL 41963.	CANCHA DE BASQUETBOL TECHADA.	A UN COSTADO DE LA COMISARÍA MUNICIPAL.			X		SEVERIANO LUCIANO JUÁREZ SAAVEDRA	SI
CUAJINICUILAPA	1023	NO URBANA	420	419	NO URBANA	BASICA	CALLE CARITINO MALDONADO PÉREZ, SIN NÚMERO, SAN NICOLÁS, CÓDIGO POSTAL 41960.	CANCHA DE BASQUETBOL TECHADA.	DE LA ZAPATA.			X		LAMBERTO VILLARREAL SORIANO	SI
CUAJINICUILAPA	1023	NO URBANA	419	418	NO URBANA	CONTIGUA 1	CALLE CARITINO MALDONADO PÉREZ, SIN NÚMERO, SAN NICOLÁS, CÓDIGO POSTAL 41960.	CANCHA DE BASQUETBOL TECHADA.	DE LA ZAPATA.			X		LAMBERTO VILLARREAL SORIANO	SI
CUAJINICUILAPA	1024	NO URBANA	711	706	NO URBANA	BASICA	CALLE BENITO JUÁREZ ESQUINA ADOLFO LÓPEZ MATEOS, SIN NÚMERO, SAN NICOLÁS, CÓDIGO POSTAL 41960.	CANCHA DE BASQUETBOL TECHADA.	AUN COSTADO DE LA IGLESIA.			X		LAMBERTO VILLARREAL SORIANO	SI
CUAJINICUILAPA	1025	NO URBANA	705	701	NO URBANA	BASICA	CALLE FRANCISCO VILLA, SIN NÚMERO, COLONIA CENTRO, SAN NICOLÁS, CÓDIGO POSTAL 41960.	EXTERIOR DE LA CASA DEL SEÑOR CESAR ÁNGEL MOLINA SILVA.	FRENTE A LA MISCELÁNEA LUCHA.				X	CESAR ÁNGEL MOLINA SILVA	SI
CUAJINICUILAPA	1026	NO URBANA	221	221	NO URBANA	BASICA	DOMICILIO CONOCIDO, EL TAMALE, CÓDIGO POSTAL 41965.	CANCHA DE BASQUETBOL TECHADA.	A UN COSTADO DEL CENTRO DE SALUD.			X		MARÍA ELENA DINA DELGADO	SI
CUAJINICUILAPA	1026	NO URBANA	102	101	NO URBANA	EXTRAORDINARIA 1	DOMICILIO CONOCIDO, EL JICARO, CÓDIGO POSTAL 41940.	AUDITORIO DE USOS MÚLTIPLES MUNICIPAL.	FRENTE A LA CASA DEL SEÑOR PABLO SERRANO PEÑALOZA, A 100 METROS DE LA ESCUELA PRIMARIA.			X		LUIS PETATAN GARCÍA	SI

[Handwritten signatures and scribbles at the bottom of the page]

Lista de ubicación de casillas aprobadas por el consejo distrital
Entidad Federativa: GUERRERO Distrito: 8. AYUTLA DE LOS TIBRES

Municipio o delegación	No. de sección	Tipo de sección	Padrón electoral*	Lista nominal*	Casilla	Tipo de casilla	Domicilio	Ubicación	Referencia	Tipo de domicilio*			Nombre del propietario o responsable	Cuenta
										O.P.	L.P.	P		
CUAJINICUILAPA	1027	NO URBANA	688	688	NO URBANA	BASICA	DOMICILIO CONOCIDO, MONTECILLOS, CÓDIGO POSTAL 41960	CANCHA DE BASQUETBOL TECHADA.	A UN COSTADO DE LA COMISARIA MUNICIPAL.		X		JUAN JOSE AVILA CAMACHO	SI
CUAJINICUILAPA	1028	NO URBANA	144	142	NO URBANA	BASICA	DOMICILIO CONOCIDO, TEJAS CRUDAS, CÓDIGO POSTAL 41940.	CANCHA DE BASQUETBOL TECHADA.	FRENTE A LA COMISARIA MUNICIPAL.		X		DOROTEO PALACIOS RESENDIS	SI
CUAJINICUILAPA	1029	NO URBANA	614	611	NO URBANA	BASICA	DOMICILIO CONOCIDO, PUNTA MALDONADO, CÓDIGO POSTAL 41968.	CORREDOR DE LA COMISARIA MUNICIPAL.	FRENTE A LA CANCHA DE BASQUETBOL.	X			DAVID MARCIAL CARRILLO	SI
CUAUTEPEC	1037	NO URBANA	573	572	NO URBANA	BASICA	CALLE VENUSTIANO CARRANZA, SIN NUMERO, BARRIO DE LA CANTARRANA, CUAUTEPEC, CÓDIGO POSTAL 41840.	CANCHA DE BASQUETBOL TECHADA CANTARRANA.	FRENTE A LA CAPILLA DE LA SANTA CRUZ.		X		JORGE CARMONA ARREDONDO	SI
CUAUTEPEC	1037	NO URBANA	572	572	NO URBANA	CONTIGUA 1	CALLE VENUSTIANO CARRANZA, SIN NUMERO, BARRIO DE LA CANTARRANA, CUAUTEPEC, CÓDIGO POSTAL 41840.	CANCHA DE BASQUETBOL TECHADA CANTARRANA.	FRENTE A LA CAPILLA DE LA SANTA CRUZ.		X		JORGE CARMONA ARREDONDO	SI
CUAUTEPEC	1038	NO URBANA	542	541	NO URBANA	BASICA	CALLE REFORMA ESQUINA FRANCISCO I MADERO, NÚMERO 1, COLONIA CENTRO, CUAUTEPEC, CÓDIGO POSTAL 41840.	CANCHA DE BASQUETBOL TECHADA.	A UN COSTADO DEL AYUNTAMIENTO Y DEL ZÓCALO MUNICIPAL.		X		JORGE CARMONA ARREDONDO	SI
CUAUTEPEC	1038	NO URBANA	542	541	NO URBANA	CONTIGUA 1	CALLE REFORMA ESQUINA FRANCISCO I MADERO, NÚMERO 1, COLONIA CENTRO, CUAUTEPEC, CÓDIGO POSTAL 41840.	CANCHA DE BASQUETBOL TECHADA.	A UN COSTADO DEL AYUNTAMIENTO Y DEL ZÓCALO MUNICIPAL.		X		JORGE CARMONA ARREDONDO	SI
CUAUTEPEC	1038	NO URBANA	542	541	NO URBANA	CONTIGUA 2	CALLE REFORMA ESQUINA FRANCISCO I MADERO, NÚMERO 1, COLONIA CENTRO, CUAUTEPEC, CÓDIGO POSTAL 41840.	CANCHA DE BASQUETBOL TECHADA.	A UN COSTADO DEL AYUNTAMIENTO Y DEL ZÓCALO MUNICIPAL.		X		JORGE CARMONA ARREDONDO	SI
CUAUTEPEC	1039	NO URBANA	575	573	NO URBANA	BASICA	DOMICILIO CONOCIDO, COACUYULICHÁN, CÓDIGO POSTAL 41842.	CANCHA DE BASQUETBOL TECHADA.	FRENTE A LA COMISARIA.		X		AMBROSIO SOTO BARRIOS	SI
CUAUTEPEC	1039	NO URBANA	574	572	NO URBANA	CONTIGUA 1	DOMICILIO CONOCIDO, COACUYULICHAN, CÓDIGO POSTAL 41842.	CANCHA DE BASQUETBOL TECHADA.	FRENTE A LA COMISARIA.		X		AMBROSIO SOTO BARRIOS	SI
CUAUTEPEC	1040	NO URBANA	387	386	NO URBANA	BASICA	DOMICILIO CONOCIDO, LA DICHA, CÓDIGO POSTAL 41840.	CANCHA DE BASQUETBOL TECHADA.	FRENTE A LA COMISARIA MUNICIPAL.		X		ELEUTERIO EVANGELISTA CIRIACO	SI
CUAUTEPEC	1040	NO URBANA	387	385	NO URBANA	CONTIGUA 1	DOMICILIO CONOCIDO, LA DICHA, CÓDIGO POSTAL 41840.	CANCHA DE BASQUETBOL TECHADA.	FRENTE A LA COMISARIA MUNICIPAL.		X		ELEUTERIO EVANGELISTA CIRIACO	SI
CUAUTEPEC	1041	NO URBANA	435	435	NO URBANA	BASICA	DOMICILIO CONOCIDO, HUAMUCHITLÁN, CÓDIGO POSTAL 41843.	CANCHA DE BASQUETBOL TECHADA.	FRENTE A LA ESCUELA PRIMARIA TIERRA Y LIBERTAD.		X		ILDE FONSO CATARINO VICTORINO	SI
CUAUTEPEC	1042	NO URBANA	702	701	NO URBANA	BASICA	DOMICILIO CONOCIDO, SAN AGUSTIN CILUTLA, CÓDIGO POSTAL 41840.	CANCHA DE BASQUETBOL TECHADA.	A UN COSTADO DE LA COMISARIA MUNICIPAL.		X		JESÚS FIGUEROA CATARINO	SI
CUAUTEPEC	1043	NO URBANA	288	286	NO URBANA	BASICA	DOMICILIO CONOCIDO, CHUAPOLÓYA, CÓDIGO POSTAL 41842.	CANCHA DE BASQUETBOL TECHADA.	A UN COSTADO DE LA COMISARIA MUNICIPAL.		X		GERARDO ALVARADO GARIBAY	SI
CUAUTEPEC	1044	NO URBANA	543	537	NO URBANA	BASICA	DOMICILIO CONOCIDO, EL COQUILLO, CÓDIGO POSTAL 41840.	CANCHA DE BASQUETBOL TECHADA.	FRENTE A LA COMISARIA MUNICIPAL.		X		PABLO FLORES RENDÓN	SI
CUAUTEPEC	1045	NO URBANA	714	711	NO URBANA	BASICA	DOMICILIO CONOCIDO, JALAPA, CÓDIGO POSTAL 41841.	CANCHA DE BASQUETBOL TECHADA.	FRENTE A LA IGLESIA.		X		EFIGENIA VÉLEZ MORALES	SI
CUAUTEPEC	1045	NO URBANA	713	710	NO URBANA	CONTIGUA 1	DOMICILIO CONOCIDO, JALAPA, CÓDIGO POSTAL 41841.	CANCHA DE BASQUETBOL TECHADA.	FRENTE A LA IGLESIA.		X		EFIGENIA VÉLEZ MORALES	SI
CUAUTEPEC	1046	NO URBANA	515	513	NO URBANA	BASICA	DOMICILIO CONOCIDO, EL LLANO, CÓDIGO POSTAL 41860.	PATIO TECHADO DEL JARDÍN DE NIÑOS DOMINGO BENEDI TIHADO.	A UN COSTADO DE LA COMISARIA MUNICIPAL.	X			ELIDÍA MARÍA GIL GONZALEZ	SI
CUAUTEPEC	1047	NO URBANA	476	475	NO URBANA	BASICA	DOMICILIO CONOCIDO, EL SALTO, CÓDIGO POSTAL 41841.	CANCHA DE BASQUETBOL TECHADA.	FRENTE A LA COMISARIA MUNICIPAL.		X		NOÉ CHULA ESQUIVEL	SI
CUAUTEPEC	1048	NO URBANA	641	639	NO URBANA	BASICA	CALLE IGNACIO ALLENDE, SIN NUMERO, EL PABELLÓN, CÓDIGO POSTAL 41850.	CANCHA DE BASQUETBOL TECHADA.	FRENTE A LA COMISARIA MUNICIPAL.		X		ALEJANDRO MENDOZA BEATRIZ	SI
CUAUTEPEC	1048	NO URBANA	266	265	NO URBANA	EXTRAORDINARIA 1	DOMICILIO CONOCIDO, EL LIBANO, CÓDIGO POSTAL 41851.	CANCHA DE BASQUETBOL TECHADA.	JUNTO A LA ESCUELA PRIMARIA JUSTO SIERRA.		X		CARLOS ZAMORA CHONA	SI
CUAUTEPEC	1049	NO URBANA	707	706	NO URBANA	BASICA	DOMICILIO CONOCIDO, SAN JOSÉ LAS PALMAS, CÓDIGO POSTAL 41852.	CANCHA DE BASQUETBOL TECHADA.	A UN COSTADO DE LA ESCUELA PRIMARIA RURAL FRANCISCO VILLA.		X		EMILIO BEATRIZ MORA	SI
FLORENCIO VILLARREAL	1339	NO URBANA	682	680	NO URBANA	BASICA	CALLE GUADALUPE VICTORIA, SIN NUMERO, COLONIA VICENTE GUERRERO, CRUZ GRANDE, CÓDIGO POSTAL 41895.	CANCHA DE BASQUETBOL TECHADA.	FRENTE A LA IGLESIA DEL CANETO.		X		MARINO ROSARIO LEOCADIO	SI

[Handwritten signature]

[Handwritten signature]

[Handwritten signature]

[Handwritten signature]

[Handwritten signature]

[Handwritten signature]

Lista de ubicación de casillas aprobadas por el consejo distrital
Entidad Federativa: GUERRERO Distrito: 8. AYUTLA DE LOS LIBRES

Municipio o delegación	No. de sección	Tipo de sección	Padrón electoral	Lista nominal	Casilla	Tipo de casilla	Domicilio	Ubicación	Referencia	Tipo de domicilio			Nombre del propietario o responsable	Anexo (No.)
										D.P.	L.R.	P.		
FLORENCIO VILLARREAL	1339	NO URBANA	682	680	NO URBANA	CONTIGUA 1	CALLE GUADALUPE VICTORIA, SIN NÚMERO, COLONIA VICENTE GUERRERO, CRUZ GRANDE, CÓDIGO POSTAL 41800.	CANCHA DE BASQUETBOL TECHADA.	FRENTE A LA IGLESIA DEL CANETO.		X		MARINO ROSARIO LEOCADIO	SI
FLORENCIO VILLARREAL	1339	NO URBANA	682	679	NO URBANA	CONTIGUA 2	CALLE GUADALUPE VICTORIA, SIN NÚMERO, COLONIA VICENTE GUERRERO, CRUZ GRANDE, CÓDIGO POSTAL 41800.	CANCHA DE BASQUETBOL TECHADA.	FRENTE A LA IGLESIA DEL CANETO.		X		MARINO ROSARIO LEOCADIO	SI
FLORENCIO VILLARREAL	1339	NO URBANA	682	679	NO URBANA	CONTIGUA 3	CALLE GUADALUPE VICTORIA, SIN NÚMERO, COLONIA VICENTE GUERRERO, CRUZ GRANDE, CÓDIGO POSTAL 41800.	CANCHA DE BASQUETBOL TECHADA.	FRENTE A LA IGLESIA DEL CANETO.		X		MARINO ROSARIO LEOCADIO	SI
FLORENCIO VILLARREAL	1340	NO URBANA	535	532	NO URBANA	BASICA	CALLE SEGUNDA CERRADA DE 5 DE MAYO, SIN NÚMERO, COLONIA CENTRO, CRUZ GRANDE, CÓDIGO POSTAL 41800.	CALLE SEGUNDA CERRADA DE 5 DE MAYO.	FRENTE AL SONIDO PODER LATINO DE LUIS FLORES.		X		MARINO ROSARIO LEOCADIO	SI
FLORENCIO VILLARREAL	1340	NO URBANA	0	0	NO URBANA	ESPECIAL 1	CALLE ÁLVARO OBREGÓN, SIN NÚMERO, COLONIA CENTRO, CRUZ GRANDE, CÓDIGO POSTAL 41800.	ZÓCALO CENTRAL.	FRENTE AL AYUNTAMIENTO MUNICIPAL.		X		MARINO ROSARIO LEOCADIO	SI
FLORENCIO VILLARREAL	1341	NO URBANA	523	521	NO URBANA	BASICA	CALLE FLORENCIO VILLARREAL, SIN NÚMERO, COLONIA PLAYA LARGA, CRUZ GRANDE, CÓDIGO POSTAL 41800.	DIRECCIÓN DE LA PARTICIPACIÓN SOCIAL DE LA MUJER.	FRENTE AL PARQUE RECREATIVO.	X			MARINO ROSARIO LEOCADIO	SI
FLORENCIO VILLARREAL	1341	NO URBANA	523	520	NO URBANA	CONTIGUA 1	CALLE FLORENCIO VILLARREAL, SIN NÚMERO, COLONIA PLAYA LARGA, CRUZ GRANDE, CÓDIGO POSTAL 41800.	DIRECCIÓN DE LA PARTICIPACIÓN SOCIAL DE LA MUJER.	FRENTE AL PARQUE RECREATIVO.	X			MARINO ROSARIO LEOCADIO	SI
FLORENCIO VILLARREAL	1341	NO URBANA	523	520	NO URBANA	CONTIGUA 2	CALLE FLORENCIO VILLARREAL, SIN NÚMERO, COLONIA PLAYA LARGA, CRUZ GRANDE, CÓDIGO POSTAL 41800.	DIRECCIÓN DE LA PARTICIPACIÓN SOCIAL DE LA MUJER.	FRENTE AL PARQUE RECREATIVO.	X			MARINO ROSARIO LEOCADIO	SI
FLORENCIO VILLARREAL	1342	NO URBANA	751	750	NO URBANA	BASICA	CALLEJÓN SIN NOMBRE, SIN NÚMERO, COLONIA CENTRO, CRUZ GRANDE, CÓDIGO POSTAL 41800.	CALLEJÓN SIN NOMBRE.	A UN COSTADO DE LA GANADERA.		X		MARINO ROSARIO LEOCADIO	SI
FLORENCIO VILLARREAL	1342	NO URBANA	751	750	NO URBANA	CONTIGUA 1	CALLEJÓN SIN NOMBRE, SIN NÚMERO, COLONIA CENTRO, CRUZ GRANDE, CÓDIGO POSTAL 41800.	CALLEJÓN SIN NOMBRE.	A UN COSTADO DE LA GANADERA.		X		MARINO ROSARIO LEOCADIO	SI
FLORENCIO VILLARREAL	1342	NO URBANA	751	750	NO URBANA	CONTIGUA 2	CALLEJÓN SIN NOMBRE, SIN NÚMERO, COLONIA CENTRO, CRUZ GRANDE, CÓDIGO POSTAL 41800.	CALLEJÓN SIN NOMBRE.	A UN COSTADO DE LA GANADERA.		X		MARINO ROSARIO LEOCADIO	SI
FLORENCIO VILLARREAL	1344	NO URBANA	671	670	NO URBANA	BASICA	CALLE CNC, SIN NÚMERO, COLONIA SULTANA DEL SUR, CRUZ GRANDE, CÓDIGO POSTAL 41800.	TECHADO DE USOS MÚLTIPLES DE LA ESCUELA PRIMARIA JOSÉ VASCONCELOS.	A UN COSTADO DE LA DELEGACIÓN DE SERVICIOS EDUCATIVOS DE LA REGIÓN COSTA CHICA.	X			HILDA SOTO RAMOS	SI
FLORENCIO VILLARREAL	1344	NO URBANA	671	669	NO URBANA	CONTIGUA 1	CALLE CNC, SIN NÚMERO, COLONIA SULTANA DEL SUR, CRUZ GRANDE, CÓDIGO POSTAL 41800.	TECHADO DE USOS MÚLTIPLES DE LA ESCUELA PRIMARIA JOSÉ VASCONCELOS.	A UN COSTADO DE LA DELEGACIÓN DE SERVICIOS EDUCATIVOS DE LA REGIÓN COSTA CHICA.	X			HILDA SOTO RAMOS	SI
FLORENCIO VILLARREAL	1345	NO URBANA	446	445	NO URBANA	BASICA	DOMICILIO CONOCIDO, EL PORVENIR, CÓDIGO POSTAL 41811.	CANCHA DE BASQUETBOL TECHADA.	FRENTE A LA ESCUELA PRIMARIA IGNACIO MANUEL ALTAMIRANO.		X		LUIS CRUZ PANTOJA	SI
FLORENCIO VILLARREAL	1346	NO URBANA	419	419	NO URBANA	BASICA	DOMICILIO CONOCIDO, LA MÁQUINA DE NEXPA, CÓDIGO POSTAL 41810.	CANCHA DE BASQUETBOL TECHADA.	FRENTE A LA CASA DE LA SEÑORA ARELI CARBAJAL.		X		RANULFO GALLARDO GALLEGOS	SI
FLORENCIO VILLARREAL	1347	NO URBANA	388	388	NO URBANA	BASICA	DOMICILIO CONOCIDO, EL LLANO GRANDE, CÓDIGO POSTAL 41800.	INTERIOR DE LA COMISARÍA MUNICIPAL.	FRENTE A LA CASA DE LA SEÑORA SANTA CRUZ BERNAL CASTAÑÓN.	X			KARLOS EDUARDO RAMÍREZ ADAME	SI
FLORENCIO VILLARREAL	1347	NO URBANA	388	388	NO URBANA	CONTIGUA 1	DOMICILIO CONOCIDO, EL LLANO GRANDE, CÓDIGO POSTAL 41800.	INTERIOR DE LA COMISARÍA MUNICIPAL.	FRENTE A LA CASA DE LA SEÑORA SANTA CRUZ BERNAL CASTAÑÓN.	X			KARLOS EDUARDO RAMÍREZ ADAME	SI
FLORENCIO VILLARREAL	1348	NO URBANA	292	292	NO URBANA	BASICA	DOMICILIO CONOCIDO, EL CHAMIZAL, CÓDIGO POSTAL 41800.	PATIO TECHADO DEL JARDÍN DE NIÑOS THAILANDIA.	ATRÁS DE LA ESCUELA PRIMARIA BENITO JUÁREZ.	X			LUIZ ADRIANA GUZMÁN VILLAL	SI
FLORENCIO VILLARREAL	1349	NO URBANA	459	458	NO URBANA	BASICA	DOMICILIO CONOCIDO, LAS GARZAS, CÓDIGO POSTAL 41800.	CANCHA DE BASQUETBOL TECHADA.	FRENTE A LA ESCUELA PRIMARIA VICENTE GUERRERO.		X		ANDRÉS BERNAL BIBIANO	SI
FLORENCIO VILLARREAL	1350	NO URBANA	302	301	NO URBANA	BASICA	DOMICILIO CONOCIDO, PLAYA LARGA, CÓDIGO POSTAL 41800.	CANCHA DE BASQUETBOL TECHADA.	FRENTE AL JARDÍN DE NIÑOS CUAUHTÉMOC.		X		MARIO CARMONA HERNÁNDEZ	SI
FLORENCIO VILLARREAL	1351	NO URBANA	189	189	NO URBANA	BASICA	DOMICILIO CONOCIDO, CHARCO DEL POZO, CÓDIGO POSTAL 41800.	CANCHA DE BASQUETBOL TECHADA.	A UN COSTADO DE LA CAPILLA SAN JOSÉ.		X		LUIS CALDERÓN RODRÍGUEZ	SI

Municipio o delegación	No. de sección	Tipo de sección	Padrón electoral*	Calle nominal*	Casilla	Tipo de casilla	Domicilio	Ubicación	Referencia	Tipo de domicilio*				Nombre del propietario o responsable	Sí/No
										L.	O.P.	L.P.	P.		
FLORENCIO VILLARREAL	1352	NO URBANA	610	606	NO URBANA	BASICA	DOMICILIO CONOCIDO, CUATRO BANCOS, CÓDIGO POSTAL 41828.	CANCHA DE BASQUETBOL TECHADA.	FRENTE A LA ESCUELA PRIMARIA UNIÓN Y PROGRESO.			X		JULIA MARTINEZ PÉREZ	SI
FLORENCIO VILLARREAL	1353	NO URBANA	667	662	NO URBANA	BASICA	DOMICILIO CONOCIDO, LAS ÁNIMAS, CÓDIGO POSTAL 41828.	CANCHA DE BASQUETBOL TECHADA.	A UN COSTADO DE LA ESCUELA PRIMARIA FLORENCIO VILLARREAL.			X		ADALBERTO MEJÍA SOLANO	SI
FLORENCIO VILLARREAL	1354	NO URBANA	232	232	NO URBANA	BASICA	DOMICILIO CONOCIDO, LOS TAMARINDOS, CÓDIGO POSTAL 41830.	CANCHA DE BASQUETBOL TECHADA.	FRENTE A LA TIENDA DICONSA.			X		CARLOS VÁZQUEZ ROSARIO	SI
FLORENCIO VILLARREAL	1355	NO URBANA	697	697	NO URBANA	BASICA	DOMICILIO CONOCIDO, CHAUTENGO, CÓDIGO POSTAL 41830.	CANCHA DE BASQUETBOL TECHADA.	A UN COSTADO DE LA IGLESIA.			X		HIPOLITO CUEVAS TRUJILLO	SI
FLORENCIO VILLARREAL	1356	NO URBANA	742	738	NO URBANA	BASICA	DOMICILIO CONOCIDO, PICO DEL MONTE, CÓDIGO POSTAL 41829.	CANCHA DE BASQUETBOL TECHADA.	A UN COSTADO DE LA COMISARÍA MUNICIPAL.			X		EUSEBIO MAGANDA GENCHI	SI
FLORENCIO VILLARREAL	1357	NO URBANA	531	548	NO URBANA	BASICA	DOMICILIO CONOCIDO, BOCA DEL RÍO, CÓDIGO POSTAL 41820.	CORREDOR DE LA CASA DEL SEÑOR LUIS MEJÍA JACINTO.	A UN COSTADO DE LA CANCHA DE BASQUETBOL.				X	LUIS MEJÍA JACINTO	SI
JUAN R. ESCUDERO	1654	NO URBANA	526	524	NO URBANA	BASICA	CALLE XOCHIMILCO, SIN NÚMERO, COLONIA LÁZARO CÁRDENAS, TIERRA COLORADA, CÓDIGO POSTAL 39944.	CANCHA DE BASQUETBOL TECHADA.	A UN COSTADO DE LA TORTILLERÍA BARU.			X		FAUSTO HIPOLITO TACUBA	SI
JUAN R. ESCUDERO	1654	NO URBANA	525	524	NO URBANA	CONTIGUA 1	CALLE XOCHIMILCO, SIN NÚMERO, COLONIA LÁZARO CÁRDENAS, TIERRA COLORADA, CÓDIGO POSTAL 39944.	CANCHA DE BASQUETBOL TECHADA.	A UN COSTADO DE LA TORTILLERÍA BARU.			X		FAUSTO HIPOLITO TACUBA	SI
JUAN R. ESCUDERO	1654	NO URBANA	525	523	NO URBANA	CONTIGUA 2	CALLE XOCHIMILCO, SIN NÚMERO, COLONIA LÁZARO CÁRDENAS, TIERRA COLORADA, CÓDIGO POSTAL 39944.	CANCHA DE BASQUETBOL TECHADA.	A UN COSTADO DE LA TORTILLERÍA BARU.			X		FAUSTO HIPOLITO TACUBA	SI
JUAN R. ESCUDERO	1655	NO URBANA	490	487	NO URBANA	BASICA	CALLE JARDÍN, NÚMERO 11, COLONIA SAN JOSÉ, TIERRA COLORADA, CÓDIGO POSTAL 39942.	PATIO DE LA SEÑORA SARA CARMONA GARCÍA.	ANTES DEL JARDÍN DE NIÑOS NARNO ARCOS CASTILLO.				X	SARA CARMONA GARCÍA	SI
JUAN R. ESCUDERO	1655	NO URBANA	489	487	NO URBANA	CONTIGUA 1	CALLE JARDÍN, NÚMERO 11, COLONIA SAN JOSÉ, TIERRA COLORADA, CÓDIGO POSTAL 39942.	PATIO DE LA SEÑORA SARA CARMONA GARCÍA.	ANTES DEL JARDÍN DE NIÑOS NARNO ARCOS CASTILLO.				X	SARA CARMONA GARCÍA	SI
JUAN R. ESCUDERO	1656	NO URBANA	695	691	NO URBANA	BASICA	CALLE JUAN R ESCUDERO NÚMERO 20, COLONIA CENTRO, TIERRA COLORADA, CÓDIGO POSTAL 39940.	CANCHA CENTRAL DE BASQUETBOL TECHADA.	FRENTE AL MÓDULO DEL INSTITUTO MEXICANO DEL SEGURO SOCIAL OPORTUNIDADES.			X		FAUSTO HIPOLITO TACUBA	SI
JUAN R. ESCUDERO	1656	NO URBANA	694	691	NO URBANA	CONTIGUA 1	CALLE JUAN R ESCUDERO NÚMERO 20, COLONIA CENTRO, TIERRA COLORADA, CÓDIGO POSTAL 39940.	CANCHA CENTRAL DE BASQUETBOL TECHADA.	FRENTE AL MÓDULO DEL INSTITUTO MEXICANO DEL SEGURO SOCIAL OPORTUNIDADES.			X		FAUSTO HIPOLITO TACUBA	SI
JUAN R. ESCUDERO	1657	NO URBANA	466	465	NO URBANA	BASICA	CALLE PROGRESO, NÚMERO 35, COLONIA SAN ANTONIO, TIERRA COLORADA, CÓDIGO POSTAL 39940.	EXTERIOR DE LA CASA DEL SEÑOR JUAN MORENO GALLARDO.	FRENTE AL CONSULTORIO DENTAL DEL SEÑOR JOSÉ RAMOS.				X	JUAN MORENO GALLARDO	SI
JUAN R. ESCUDERO	1657	NO URBANA	466	465	NO URBANA	CONTIGUA 1	CALLE PROGRESO, NÚMERO 35, COLONIA SAN ANTONIO, TIERRA COLORADA, CÓDIGO POSTAL 39940.	EXTERIOR DE LA CASA DE LA SEÑORA MARÍA DE JESÚS MORENO GALLARDO.	FRENTE AL CONSULTORIO DENTAL DEL SEÑOR JOSÉ RAMOS.				X	MARÍA DE JESÚS MORENO GALLARDO	SI
JUAN R. ESCUDERO	1658	NO URBANA	600	595	NO URBANA	BASICA	CALLE VICENTE GUERRERO, NÚMERO 52, COLONIA SAN JOSÉ, TIERRA COLORADA, CÓDIGO POSTAL 39942.	COMISARÍA EJIDAL.	FRENTE AL HOSPITAL TIERRA COLORADA.			X		ALEJANDRO BELLO MAURICIO	SI
JUAN R. ESCUDERO	1659	NO URBANA	573	570	NO URBANA	BASICA	CALLE GUILLERMO PRIETO, SIN NÚMERO, COLONIA SAN JOSÉ, TIERRA COLORADA, CÓDIGO POSTAL 39942.	CANCHA DE BASQUETBOL TECHADA.	FRENTE A LA ESCUELA PRIMARIA VICENTE GUERRERO.			X		FAUSTO HIPOLITO TACUBA	SI
JUAN R. ESCUDERO	1659	NO URBANA	572	569	NO URBANA	CONTIGUA 1	CALLE GUILLERMO PRIETO, SIN NÚMERO, COLONIA SAN JOSÉ, TIERRA COLORADA, CÓDIGO POSTAL 39942.	CANCHA DE BASQUETBOL TECHADA.	FRENTE A LA ESCUELA PRIMARIA VICENTE GUERRERO.			X		FAUSTO HIPOLITO TACUBA	SI
JUAN R. ESCUDERO	1660	NO URBANA	483	480	NO URBANA	BASICA	CARRETERA NACIONAL TIERRA COLORADA-AYUTLA KILÓMETRO 0.5, COLONIA RUFFO FIGUEROA, TIERRA COLORADA, CÓDIGO POSTAL 39942.	EN LA ACERA DE LA CASA DEL SEÑOR FRANCISCO CARREÓN LUNA.	A UN COSTADO DE LA SUPERVISIÓN DE EDUCACIÓN PRIMARIA NÚMERO 20.				X	FRANCISCO CARREÓN LUNA	SI

Lista de ubicación de casillas aprobadas por el consejo distrital
Entidad Federativa: GUERRERO Distrito: 8. AYUTLA DE LOS LIBRES

Municipio o delegación	No. de sección	Tipo de sección	Patrón electoral*	Lista nominal*	Casilla	Tipo de casilla	Domicilio	Ubicación	Referencia	Tipo de domicilio*				Nombre del propietario responsable	Aprobado (SI/NO)
										E	C.P.	L.P.	P		
JUAN R. ESCUDERO	1660	NO URBANA	482	480	NO URBANA	CONTIGUA 1	CURRUPERA NACIONAL TIERRA COLORADA-AYUTLA KILOMETRO 0.5, COLONIA RUFFO FIGUERDA, TIERRA COLORADA, CÓDIGO POSTAL 39942.	EN LA ACERA DE LA CASA DEL SEÑOR FRANCISCO CARREÓN LUNA.	A UN COSTADO DE LA SUPERVISIÓN DE EDUCACIÓN PRIMARIA NÚMERO 20.				X	FRANCISCO CARREÓN LUNA	SI
JUAN R. ESCUDERO	1661	NO URBANA	421	419	NO URBANA	BASICA	CALLE JUÁREZ, NÚMERO 5, COLONIA SAN ANTONIO, TIERRA COLORADA, CÓDIGO POSTAL 39942.	CASA DEL SEÑOR NEMORIO FLORES CRUZ.	ESQUINA CON CALLE PROGRESO.				X	NEMORIO FLORES CRUZ	SI
JUAN R. ESCUDERO	1661	NO URBANA	420	418	NO URBANA	CONTIGUA 1	CALLE JUÁREZ, NÚMERO 5, COLONIA SAN ANTONIO, TIERRA COLORADA, CÓDIGO POSTAL 39942.	CASA DEL SEÑOR NEMORIO FLORES CRUZ.	ESQUINA CON CALLE PROGRESO.				X	NEMORIO FLORES CRUZ	SI
JUAN R. ESCUDERO	1662	NO URBANA	540	638	NO URBANA	BASICA	DOMICILIO CONOCIDO, GARRAPATAS, CÓDIGO POSTAL 39958.	TECHADO DE LA COMISARÍA MUNICIPAL.	FRENTE A LA TIENDA ALMA.		X			LEANETH MORENO GONZÁLEZ	SI
JUAN R. ESCUDERO	1663	NO URBANA	539	539	NO URBANA	BASICA	DOMICILIO CONOCIDO, EL PUENTE, CÓDIGO POSTAL 39950.	CORREDOR DE LA COMISARÍA MUNICIPAL.	FRENTE A LA CLÍNICA DE SALUD.		X			PAULINO BARRIENTOS NAVA	SI
JUAN R. ESCUDERO	1664	NO URBANA	497	493	NO URBANA	BASICA	DOMICILIO CONOCIDO, ROTRERO ORIENTAL, CÓDIGO POSTAL 39956.	CANCHA DE BASQUETBOL TECHADA.	A UN LADO DE LA COMISARÍA MUNICIPAL.			X		FELICITAS JIMÉNEZ PONCE	SI
JUAN R. ESCUDERO	1665	NO URBANA	467	465	NO URBANA	BASICA	DOMICILIO CONOCIDO, PALO GORDO, CÓDIGO POSTAL 39958.	CANCHA DE BASQUETBOL TECHADA.	A UN COSTADO DE LA COMISARÍA MUNICIPAL.			X		CECILIO TAGLE GONZÁLEZ	SI
JUAN R. ESCUDERO	1665	NO URBANA	467	465	NO URBANA	CONTIGUA 1	DOMICILIO CONOCIDO, PALO GORDO, CÓDIGO POSTAL 39958.	CANCHA DE BASQUETBOL TECHADA.	A UN COSTADO DE LA COMISARÍA MUNICIPAL.			X		CECILIO TAGLE GONZÁLEZ	SI
JUAN R. ESCUDERO	1666	NO URBANA	609	609	NO URBANA	BASICA	DOMICILIO CONOCIDO, TLAYOLAPA, CÓDIGO POSTAL 39950.	PATIO DE LA COMISARÍA MUNICIPAL.	FRENTE A LA TIENDA MARY.		X			RODOLFO ADISMENDI MARTÍNEZ	SI
JUAN R. ESCUDERO	1667	NO URBANA	412	412	NO URBANA	BASICA	DOMICILIO CONOCIDO, EL TERRERO, CÓDIGO POSTAL 39950.	TECHADO DE LA COMISARÍA MUNICIPAL.	ANTES DE LLEGAR A LA SECUNDARIA.		X			ADRIAN APARICIO LUNA	SI
JUAN R. ESCUDERO	1667	NO URBANA	412	411	NO URBANA	CONTIGUA 1	DOMICILIO CONOCIDO, EL TERRERO, CÓDIGO POSTAL 39950.	TECHADO DE LA COMISARÍA MUNICIPAL.	ANTES DE LLEGAR A LA SECUNDARIA.		X			ADRIAN APARICIO LUNA	SI
JUAN R. ESCUDERO	1668	NO URBANA	404	404	NO URBANA	BASICA	DOMICILIO CONOCIDO, EL TABACAL, CÓDIGO POSTAL 39951.	CANCHA DE BASQUETBOL TECHADA.	FRENTE A LA COMISARÍA MUNICIPAL.			X		MARGARITO NAVA PALACIOS	SI
JUAN R. ESCUDERO	1669	NO URBANA	304	304	NO URBANA	BASICA	DOMICILIO CONOCIDO, MICHAPA, CÓDIGO POSTAL 39952.	CORREDOR DE LA COMISARÍA MUNICIPAL.	FRENTE A LA CANCHA DE BASQUETBOL.		X			LEONARDO HERNÁNDEZ TELLEZ	SI
JUAN R. ESCUDERO	1670	NO URBANA	387	387	NO URBANA	BASICA	DOMICILIO CONOCIDO, OMITLÁN, CÓDIGO POSTAL 39946.	CANCHA DE BASQUETBOL TECHADA.	FRENTE A LA CASA DE SALUD.			X		REYNALDO MILLAN HERNÁNDEZ	SI
JUAN R. ESCUDERO	1671	NO URBANA	111	111	NO URBANA	BASICA	DOMICILIO CONOCIDO, EL TEPEHUAJE, CÓDIGO POSTAL 39957.	CANCHA DE BASQUETBOL TECHADA.	FRENTE A LA COMISARÍA MUNICIPAL.			X		HUGO HERNÁNDEZ REYES	SI
JUAN R. ESCUDERO	1672	NO URBANA	178	177	NO URBANA	BASICA	DOMICILIO CONOCIDO, LAS PIÑAS, CÓDIGO POSTAL 39949.	INTERIOR DE LA ESCUELA PRIMARIA FRANCISCO I MADERO.	ANTES DE LA TIENDA DE DICONSA.	X				NOÉ GALEANA HERNÁNDEZ	SI
JUAN R. ESCUDERO	1673	NO URBANA	122	122	NO URBANA	BASICA	DOMICILIO CONOCIDO, TLALCHOCOHUITE, CÓDIGO POSTAL 39948.	CANCHA DE BASQUETBOL TECHADA.	FRENTE A LA COMISARÍA MUNICIPAL.			X		DAVID ULLOA PONCIANO	SI
JUAN R. ESCUDERO	1674	NO URBANA	629	627	NO URBANA	BASICA	DOMICILIO CONOCIDO, LA PALMA, CÓDIGO POSTAL 39948.	CANCHA DE BASQUETBOL TECHADA.	A UN COSTADO DEL JARDÍN DE NIÑOS PETRA POPOCA LUGO.			X		GILBERTO LUNA URRUTIA	SI
JUAN R. ESCUDERO	1674	NO URBANA	629	626	NO URBANA	CONTIGUA 1	DOMICILIO CONOCIDO, LA PALMA, CÓDIGO POSTAL 39948.	CANCHA DE BASQUETBOL TECHADA.	A UN COSTADO DEL JARDÍN DE NIÑOS PETRA POPOCA LUGO.			X		GILBERTO LUNA URRUTIA	SI
JUAN R. ESCUDERO	1675	NO URBANA	259	259	NO URBANA	BASICA	DOMICILIO CONOCIDO, EL ZAPOTE, CÓDIGO POSTAL 39949.	CANCHA DE BASQUETBOL TECHADA.	FRENTE A LA COMISARÍA MUNICIPAL.			X		MOISÉS ARIZMENDI ROJAS	SI
JUAN R. ESCUDERO	1676	NO URBANA	739	737	NO URBANA	BASICA	DOMICILIO CONOCIDO, SAN JUAN DEL REPARO NORTE, CÓDIGO POSTAL 39949.	CORREDOR DE LA COMISARÍA MUNICIPAL.	FRENTE A LA MISCELÁNEA TERESITA.		X			ALBERTO MANZO CRUZ	SI
JUAN R. ESCUDERO	1676	NO URBANA	739	736	NO URBANA	CONTIGUA 1	DOMICILIO CONOCIDO, SAN JUAN DEL REPARO NORTE, CÓDIGO POSTAL 39949.	CORREDOR DE LA COMISARÍA MUNICIPAL.	FRENTE A LA MISCELÁNEA TERESITA.		X			ALBERTO MANZO CRUZ	SI
OMETEPEC	1809	NO URBANA	729	727	NO URBANA	BASICA	CALLE AEROPISTA, SIN NÚMERO, COLONIA CAMPO DE AVIACIÓN, OMETEPEC, CÓDIGO POSTAL 41700.	SALÓN DE USOS MÚLTIPLES.	FRENTE AL CAMPO DE AVIACIÓN.					ANTONIO GONZÁLEZ NOYOLA	SI
OMETEPEC	1809	NO URBANA	729	727	NO URBANA	CONTIGUA 1	CALLE AEROPISTA, SIN NÚMERO, COLONIA CAMPO DE AVIACIÓN, OMETEPEC, CÓDIGO POSTAL 41700.	SALÓN DE USOS MÚLTIPLES.	FRENTE AL CAMPO DE AVIACIÓN.			X		ANTONIO GONZÁLEZ NOYOLA	SI

Lista de ubicación de casillas aprobadas por el consejo distrital
Entidad Federativa: GUERRERO Distrito: 8. AYUTLA DE LOS LIBRES

Municipio o delegación	No. de sección	Tipo de sección	Padrón electoral*	Lista nominal*	Casilla	Tipo de casilla	Domicilio	Ubicación	Referencia	Tipo de domicilio*				Nombre del propietario o responsable	Aprobado (S/N)
										E.	O.P.	L.P.	P		
OMETEPEC	1809	NO URBANA	729	727	NO URBANA	CONTIGUA 2	CALLE AEROPISTA, SIN NÚMERO, COLONIA CAMPO DE AVIACIÓN, OMETEPEC, CÓDIGO POSTAL 41700.	SALÓN DE USOS MÚLTIPLES.	FRENTE AL CAMPO DE AVIACIÓN.			X		ANTONIO GONZÁLEZ NOYOLA	SI
OMETEPEC	1809	NO URBANA	729	727	NO URBANA	CONTIGUA 2	CALLE AEROPISTA, SIN NÚMERO, COLONIA CAMPO DE AVIACIÓN, OMETEPEC, CÓDIGO POSTAL 41700.	SALÓN DE USOS MÚLTIPLES.	FRENTE AL CAMPO DE AVIACIÓN.			X		ANTONIO GONZÁLEZ NOYOLA	SI
OMETEPEC	1809	NO URBANA	729	727	NO URBANA	CONTIGUA 4	CALLE AEROPISTA, SIN NÚMERO, COLONIA CAMPO DE AVIACIÓN, OMETEPEC, CÓDIGO POSTAL 41700.	SALÓN DE USOS MÚLTIPLES.	FRENTE AL CAMPO DE AVIACIÓN.			X		ANTONIO GONZÁLEZ NOYOLA	SI
OMETEPEC	1809	NO URBANA	728	726	NO URBANA	CONTIGUA 5	CALLE AEROPISTA, SIN NÚMERO, COLONIA CAMPO DE AVIACIÓN, OMETEPEC, CÓDIGO POSTAL 41700.	SALÓN DE USOS MÚLTIPLES.	FRENTE AL CAMPO DE AVIACIÓN.			X		ANTONIO GONZÁLEZ NOYOLA	SI
OMETEPEC	1810	NO URBANA	732	731	NO URBANA	BASICA	CALLE SEBASTIÁN LERDO DE TEJADA, NÚMERO 28, BARRIO DEL DISPENSARIO, OMETEPEC, CÓDIGO POSTAL 41700.	INTERIOR DE LA ESCUELA PRIMARIA FEDERAL JAIME TORRES BODET.	SALIDA A SANTA MARÍA.	X				SAUL CARBAJAL TORRALVA	SI
OMETEPEC	1810	NO URBANA	731	730	NO URBANA	CONTIGUA 1	CALLE SEBASTIÁN LERDO DE TEJADA, NÚMERO 28, BARRIO DEL DISPENSARIO, OMETEPEC, CÓDIGO POSTAL 41700.	INTERIOR DE LA ESCUELA PRIMARIA FEDERAL JAIME TORRES BODET.	SALIDA A SANTA MARÍA.	X				SAUL CARBAJAL TORRALVA	SI
OMETEPEC	1810	NO URBANA	731	730	NO URBANA	CONTIGUA 2	CALLE SEBASTIÁN LERDO DE TEJADA, NÚMERO 28, BARRIO DEL DISPENSARIO, OMETEPEC, CÓDIGO POSTAL 41700.	INTERIOR DE LA ESCUELA PRIMARIA FEDERAL JAIME TORRES BODET.	SALIDA A SANTA MARÍA.	X				SAUL CARBAJAL TORRALVA	SI
OMETEPEC	1811	URBANA	610	609	URBANA	BASICA	CALLE FRANCISCO JAVIER MINA ESQUINA HERMENEGILDO GALEANA, SIN NÚMERO, BARRIO DE LA CRUZ GRANDE, OMETEPEC, CÓDIGO POSTAL 41707.	CANCHA DE BASQUETBOL TECHADA.	ESQUINA CON LA CALLE HERMENEGILDO GALEANA.			X		ANTONIO GONZÁLEZ NOYOLA	SI
OMETEPEC	1811	URBANA	610	609	URBANA	CONTIGUA 1	CALLE FRANCISCO JAVIER MINA ESQUINA HERMENEGILDO GALEANA, SIN NÚMERO, BARRIO DE LA CRUZ GRANDE, OMETEPEC, CÓDIGO POSTAL 41707.	CANCHA DE BASQUETBOL TECHADA.	ESQUINA CON LA CALLE HERMENEGILDO GALEANA.			X		ANTONIO GONZÁLEZ NOYOLA	SI
OMETEPEC	1811	URBANA	609	609	URBANA	CONTIGUA 2	CALLE FRANCISCO JAVIER MINA ESQUINA HERMENEGILDO GALEANA, SIN NÚMERO, BARRIO DE LA CRUZ GRANDE, OMETEPEC, CÓDIGO POSTAL 41707.	CANCHA DE BASQUETBOL TECHADA.	ESQUINA CON LA CALLE HERMENEGILDO GALEANA.			X		ANTONIO GONZÁLEZ NOYOLA	SI
OMETEPEC	1812	URBANA	630	630	URBANA	BASICA	CALLE PEDRO ASCENCIO ESQUINA CON CALLE APÓSTOL DE LA DEMOCRACIA, SIN NÚMERO, COLONIA LÁZARO CÁRDENAS, OMETEPEC, CÓDIGO POSTAL 41700.	PATIO TECHADO DE LA ESCUELA PRIMARIA REVOLUCIÓN MEXICANA.	FRENTE A LA PAPELERÍA Y REGALOS HARANCITO.	X				DAMASO ROGELIO HERNÁNDEZ	SI
OMETEPEC	1812	URBANA	630	629	URBANA	CONTIGUA 1	CALLE PEDRO ASCENCIO ESQUINA CON CALLE APÓSTOL DE LA DEMOCRACIA, SIN NÚMERO, COLONIA LÁZARO CÁRDENAS, OMETEPEC, CÓDIGO POSTAL 41700.	PATIO TECHADO DE LA ESCUELA PRIMARIA REVOLUCIÓN MEXICANA.	FRENTE A LA PAPELERÍA Y REGALOS HARANCITO.	X				DAMASO ROGELIO HERNÁNDEZ	SI
OMETEPEC	1812	URBANA	630	629	URBANA	CONTIGUA 2	CALLE PEDRO ASCENCIO ESQUINA CON CALLE APÓSTOL DE LA DEMOCRACIA, SIN NÚMERO, COLONIA LÁZARO CÁRDENAS, OMETEPEC, CÓDIGO POSTAL 41700.	PATIO TECHADO DE LA ESCUELA PRIMARIA REVOLUCIÓN MEXICANA.	FRENTE A LA PAPELERÍA Y REGALOS HARANCITO.	X				DAMASO ROGELIO HERNÁNDEZ	SI
OMETEPEC	1813	NO URBANA	744	743	NO URBANA	BASICA	CALLE VICENTE GUERRERO ESQUINA AMADO NERVO, SIN NÚMERO, BARRIO DE SAN NICOLÁS, OMETEPEC, CÓDIGO POSTAL 41700.	CANCHA DE BASQUETBOL TECHADA.	FRENTE A LA CAPILLA DE SAN NICOLÁS TOLENTINO.			X		ARTEMIO AGUIRRE MARTÍNEZ	SI
OMETEPEC	1813	NO URBANA	743	742	NO URBANA	CONTIGUA 1	CALLE VICENTE GUERRERO ESQUINA AMADO NERVO, SIN NÚMERO, BARRIO DE SAN NICOLÁS, OMETEPEC, CÓDIGO POSTAL 41700.	CANCHA DE BASQUETBOL TECHADA.	FRENTE A LA CAPILLA DE SAN NICOLÁS TOLENTINO.			X		ARTEMIO AGUIRRE MARTÍNEZ	SI
OMETEPEC	1813	NO URBANA	743	742	NO URBANA	CONTIGUA 2	CALLE VICENTE GUERRERO ESQUINA AMADO NERVO, SIN NÚMERO, BARRIO DE SAN NICOLÁS, OMETEPEC, CÓDIGO POSTAL 41700.	CANCHA DE BASQUETBOL TECHADA.	FRENTE A LA CAPILLA DE SAN NICOLÁS TOLENTINO.			X		ARTEMIO AGUIRRE MARTÍNEZ	SI
OMETEPEC	1813	NO URBANA	0	0	NO URBANA	ESPECIAL 1	AVENIDA CUAUHTÉMOC ESQUINA VICENTE GUERRERO, NÚMERO 38, COLONIA CENTRO, OMETEPEC, CÓDIGO POSTAL 41707.	ACERA DE LA CASA DE EMPLEO MONTE CASH.	FRENTE A VINOS Y LICORES VERITO			X		LOURDES DAVILA VAZQUEZ	SI

[Handwritten signatures and marks at the bottom of the page]

Municipio o delegación	No. de sección	Tipo de sección	Padrón electoral*	Lista nominal*	Casilla	Tipo de casilla	Domicilio	Ubicación	Referencia	Tipo de domicilio*				Nombre del propietario o responsable	Anexo
										E.	O.P.	LP.	P		
OMETEPEC	1814	URBANA	504	503	URBANA	BASICA	CALLE 16 DE SEPTIEMBRE, NÚMERO 18, ENTRE LAS CALLES MIGUEL HIDALGO Y MINA, BARRIO DE LA MONTANA, OMETEPEC, CÓDIGO POSTAL 41700.	PATIO DE LA CASA DEL DOCTOR JUAN JOSÉ JIMÉNEZ.	BAJO EL ÁRBOL DE POCHOTA.				X	EVELVINA FLORES DOMINGUES	SI
OMETEPEC	1814	URBANA	503	502	URBANA	CONTIGUA 1	CALLE 16 DE SEPTIEMBRE, NÚMERO 18, ENTRE LAS CALLES MIGUEL HIDALGO Y MINA, BARRIO DE LA MONTANA, OMETEPEC, CÓDIGO POSTAL 41700.	PATIO DE LA CASA DEL DOCTOR JUAN JOSÉ JIMÉNEZ.	BAJO EL ÁRBOL DE POCHOTA.				X	EVELVINA FLORES DOMINGUES	SI
OMETEPEC	1814	URBANA	503	502	URBANA	CONTIGUA 2	CALLE 16 DE SEPTIEMBRE, NÚMERO 18, ENTRE LAS CALLES MIGUEL HIDALGO Y MINA, BARRIO DE LA MONTANA, OMETEPEC, CÓDIGO POSTAL 41700.	PATIO DE LA CASA DEL DOCTOR JUAN JOSÉ JIMÉNEZ.	BAJO EL ÁRBOL DE POCHOTA.				X	EVELVINA FLORES DOMINGUES	SI
OMETEPEC	1815	URBANA	455	455	URBANA	BASICA	CALLE PIEDAD, SIN NÚMERO, COLONIA CENTRO, OMETEPEC, CÓDIGO POSTAL 41700.	CANCHA DE BASQUETBOL TECHADA.	FRENTE A LA CAPILLA DE LA ERMITA.			X		ANTONIO GONZÁLEZ NOYOLA	SI
OMETEPEC	1815	URBANA	455	454	URBANA	CONTIGUA 1	CALLE PIEDAD, SIN NÚMERO, COLONIA CENTRO, OMETEPEC, CÓDIGO POSTAL 41700.	CANCHA DE BASQUETBOL TECHADA.	FRENTE A LA CAPILLA DE LA ERMITA.			X		ANTONIO GONZÁLEZ NOYOLA	SI
OMETEPEC	1816	URBANA	523	522	URBANA	BASICA	CALLE CONSTITUCIÓN, NÚMERO 8, COLONIA CENTRO, ESQUINA CUAUHTÉMOC, OMETEPEC, CÓDIGO POSTAL 41700.	INTERIOR DEL JARDÍN DE NIÑOS NATALIA ABURTO VIUDA DE CABALLERO.	A UN COSTADO DE LA IGLESIA SANTIAGO ÁPOSTOL.	X				MARÍA MAGDALENA QUEZADA ORTIZ	SI
OMETEPEC	1816	URBANA	522	522	URBANA	CONTIGUA 1	CALLE CONSTITUCIÓN, NÚMERO 8, COLONIA CENTRO, ESQUINA CUAUHTÉMOC, OMETEPEC, CÓDIGO POSTAL 41700.	INTERIOR DEL JARDÍN DE NIÑOS NATALIA ABURTO VIUDA DE CABALLERO.	A UN COSTADO DE LA IGLESIA SANTIAGO ÁPOSTOL.	X				MARÍA MAGDALENA QUEZADA ORTIZ	SI
OMETEPEC	1816	URBANA	522	522	URBANA	CONTIGUA 2	CALLE CONSTITUCIÓN, NÚMERO 8, COLONIA CENTRO, ESQUINA CUAUHTÉMOC, OMETEPEC, CÓDIGO POSTAL 41700.	INTERIOR DEL JARDÍN DE NIÑOS NATALIA ABURTO VIUDA DE CABALLERO.	A UN COSTADO DE LA IGLESIA SANTIAGO ÁPOSTOL.	X				MARÍA MAGDALENA QUEZADA ORTIZ	SI
OMETEPEC	1817	NO URBANA	579	574	NO URBANA	BASICA	CALLE IGNACIO ALDAMA, SIN NÚMERO, SANTA MARÍA, CÓDIGO POSTAL 41701.	CANCHA DE BASQUETBOL TECHADA.	A UN COSTADO DE LA PREPARATORIA.			X		NUBIA MARROQUIN CRISTOBAL	SI
OMETEPEC	1817	NO URBANA	578	574	NO URBANA	CONTIGUA 1	CALLE IGNACIO ALDAMA, SIN NÚMERO, SANTA MARÍA, CÓDIGO POSTAL 41701.	CANCHA DE BASQUETBOL TECHADA.	A UN COSTADO DE LA PREPARATORIA.			X		NUBIA MARROQUIN CRISTOBAL	SI
OMETEPEC	1817	NO URBANA	578	574	NO URBANA	CONTIGUA 2	CALLE IGNACIO ALDAMA, SIN NÚMERO, SANTA MARÍA, CÓDIGO POSTAL 41701.	CANCHA DE BASQUETBOL TECHADA.	A UN COSTADO DE LA PREPARATORIA.			X		NUBIA MARROQUIN CRISTOBAL	SI
OMETEPEC	1818	NO URBANA	656	653	NO URBANA	BASICA	CALLE CUAUHTÉMOC, SIN NÚMERO, ZACUALPAN, CÓDIGO POSTAL 41710.	CANCHA DE BASQUETBOL TECHADA.	A UN COSTADO DE LA MISCELÁNEA CORAZÓN DE JESÚS.			X		ISABEL AÑORVE SEGURA	SI
OMETEPEC	1818	NO URBANA	656	653	NO URBANA	CONTIGUA 1	CALLE CUAUHTÉMOC, SIN NÚMERO, ZACUALPAN, CÓDIGO POSTAL 41710.	CANCHA DE BASQUETBOL TECHADA.	A UN COSTADO DE LA MISCELÁNEA CORAZÓN DE JESÚS.			X		ISABEL AÑORVE SEGURA	SI
OMETEPEC	1819	NO URBANA	573	570	NO URBANA	BASICA	CALLE INDEPENDENCIA, SIN NÚMERO, COLONIA CENTRO, ZACUALPAN, CÓDIGO POSTAL 41710.	CANCHA DE BASQUETBOL TECHADA.	FRENTE A LA COMISARÍA MUNICIPAL.			X		ISABEL AÑORVE SEGURA	SI
OMETEPEC	1819	NO URBANA	572	569	NO URBANA	CONTIGUA 1	CALLE INDEPENDENCIA, SIN NÚMERO, COLONIA CENTRO, ZACUALPAN, CÓDIGO POSTAL 41710.	CANCHA DE BASQUETBOL TECHADA.	FRENTE A LA COMISARÍA MUNICIPAL.			X		ISABEL AÑORVE SEGURA	SI
OMETEPEC	1819	NO URBANA	572	569	NO URBANA	CONTIGUA 2	CALLE INDEPENDENCIA, SIN NÚMERO, COLONIA CENTRO, ZACUALPAN, CÓDIGO POSTAL 41710.	CANCHA DE BASQUETBOL TECHADA.	FRENTE A LA COMISARÍA MUNICIPAL.			X		ISABEL AÑORVE SEGURA	SI
OMETEPEC	1819	NO URBANA	289	289	NO URBANA	EXTRAORDINARIA 1	DOMICILIO CONOCIDO, CRUZ VERDE II, CÓDIGO POSTAL 41725.	CANCHA DE BASQUETBOL TECHADA.	FRENTE A LA COMISARÍA MUNICIPAL.			X		FELIX MARTINEZ LOPEZ	SI
OMETEPEC	1819	NO URBANA	135	135	NO URBANA	EXTRAORDINARIA 2	DOMICILIO CONOCIDO, PASO CUAHULOTE I, CÓDIGO POSTAL 41707.	CANCHA DE BASQUETBOL TECHADA.	FRENTE A LA COMISARÍA MUNICIPAL Y ESCUELA PRIMARIA INTERCULTURAL BILINGÜE.					APOLINAR DE LOS SANTOS SALINAS	SI
OMETEPEC	1820	NO URBANA	499	497	NO URBANA	BASICA	DOMICILIO CONOCIDO, ARROYO DE BARRANCA HONDA, CÓDIGO POSTAL 41707.	CANCHA DE BASQUETBOL TECHADA.	FRENTE A LA ESCUELA PRIMARIA AÑO DE JUÁREZ.			X		JORGE MARTÍNEZ MONTALVAN	SI
OMETEPEC	1820	NO URBANA	687	685	NO URBANA	EXTRAORDINARIA 1	DOMICILIO CONOCIDO, CUMBRE DE BARRANCA HONDA, CÓDIGO POSTAL 41711.	CANCHA DE BASQUETBOL TECHADA.	ATRÁS DE LA IGLESIA.			X		JUVENTINO SANTIAGO BERNASQUEZ	SI

Lista de ubicación de casillas aprobadas por el consejo distrital
Entidad Federativa: GUERRERO Distrito: 8. AYUTLA DE LOS LIBRES

Municipio o delegación	No. de sección	Tipo de sección	Padrón electoral*	Línea nominal*	Casilla	Tipo de casilla	Domicilio	Ubicación	Referencia	Tipo de domicilio*			Nombre del propietario o responsable	Antecedente (SI/NO)
										O.P.	L.P.	P		
OMETEPEC	1821	NO URBANA	699	698	NO URBANA	BASICA	AVENIDA PRINCIPAL, SIN NÚMERO, COLONIA CENTRO, ACATEPEC, CÓDIGO POSTAL 41700.	AUDITORIO DE LA COMISARÍA MUNICIPAL.	JUNTO AL SITIO DE TAXIS ACATEPEC NÚMERO UNO.		X		JAIIME MARTÍNEZ GÓMEZ	SI
OMETEPEC	1821	NO URBANA	699	698	NO URBANA	CONTIGUA 1	AVENIDA PRINCIPAL, SIN NÚMERO, COLONIA CENTRO, ACATEPEC, CÓDIGO POSTAL 41700.	AUDITORIO DE LA COMISARÍA MUNICIPAL.	JUNTO AL SITIO DE TAXIS ACATEPEC NÚMERO UNO.		X		JAIIME MARTÍNEZ GÓMEZ	SI
OMETEPEC	1821	NO URBANA	698	697	NO URBANA	CONTIGUA 2	AVENIDA PRINCIPAL, SIN NÚMERO, COLONIA CENTRO, ACATEPEC, CÓDIGO POSTAL 41700.	AUDITORIO DE LA COMISARÍA MUNICIPAL.	JUNTO AL SITIO DE TAXIS ACATEPEC NÚMERO UNO.		X		JAIIME MARTÍNEZ GÓMEZ	SI
OMETEPEC	1822	NO URBANA	735	728	NO URBANA	BASICA	DOMICILIO CONOCIDO, LA SOLEDAD, CÓDIGO POSTAL 41700.	CORREDOR DE LA COMISARÍA MUNICIPAL.	FRENTE A LA IGLESIA DE LA SOLEDAD.		X		ANDRÉS CASTAÑEDA TAPIA	SI
OMETEPEC	1823	NO URBANA	448	445	NO URBANA	BASICA	DOMICILIO CONOCIDO, VILLA HIDALGO, CÓDIGO POSTAL 41707.	COMISARÍA MUNICIPAL.	FRENTE A LA ESCUELA PRIMARIA BENTO JUÁREZ.		X		EDITH ÁLVAREZ DE LA CRUZ	SI
OMETEPEC	1824	NO URBANA	607	604	NO URBANA	BASICA	CALLE 16 SEPTIEMBRE, SIN NÚMERO, COLONIA CENTRO, COCHOAPA, CÓDIGO POSTAL 41702.	CANCHA DE BASQUETBOL TECHADA.	FRENTE A LA COMISARÍA MUNICIPAL.			X	BRIGIDO MORALES SANTIAGO	SI
OMETEPEC	1824	NO URBANA	607	604	NO URBANA	CONTIGUA 1	CALLE 16 SEPTIEMBRE, SIN NÚMERO, COLONIA CENTRO, COCHOAPA, CÓDIGO POSTAL 41702.	CANCHA DE BASQUETBOL TECHADA.	FRENTE A LA COMISARÍA MUNICIPAL.			X	BRIGIDO MORALES SANTIAGO	SI
OMETEPEC	1824	NO URBANA	607	604	NO URBANA	CONTIGUA 2	CALLE 16 SEPTIEMBRE, SIN NÚMERO, COLONIA CENTRO, COCHOAPA, CÓDIGO POSTAL 41702.	CANCHA DE BASQUETBOL TECHADA.	FRENTE A LA COMISARÍA MUNICIPAL.			X	BRIGIDO MORALES SANTIAGO	SI
OMETEPEC	1824	NO URBANA	606	604	NO URBANA	CONTIGUA 3	CALLE 16 SEPTIEMBRE, SIN NÚMERO, COLONIA CENTRO, COCHOAPA, CÓDIGO POSTAL 41702.	CANCHA DE BASQUETBOL TECHADA.	FRENTE A LA COMISARÍA MUNICIPAL.			X	BRIGIDO MORALES SANTIAGO	SI
OMETEPEC	1824	NO URBANA	606	603	NO URBANA	CONTIGUA 4	CALLE 16 SEPTIEMBRE, SIN NÚMERO, COLONIA CENTRO, COCHOAPA, CÓDIGO POSTAL 41702.	CANCHA DE BASQUETBOL TECHADA.	FRENTE A LA COMISARÍA MUNICIPAL.			X	BRIGIDO MORALES SANTIAGO	SI
OMETEPEC	1825	NO URBANA	217	216	NO URBANA	BASICA	DOMICILIO CONOCIDO, SAN JOSÉ EJIDO, CÓDIGO POSTAL 41707.	CANCHA DE BASQUETBOL TECHADA.	FRENTE A LA COMISARÍA MUNICIPAL.			X	GENOVEVA DE LA CRUZ HERNÁNDEZ	SI
OMETEPEC	1826	NO URBANA	735	733	NO URBANA	BASICA	DOMICILIO CONOCIDO, LA GUADALUPE, CÓDIGO POSTAL 41700.	CANCHA DE BASQUETBOL TECHADA.	FRENTE A LA COMISARÍA MUNICIPAL.			X	JAVIER ACOSTA SANTIAGO	SI
OMETEPEC	1827	NO URBANA	198	198	NO URBANA	BASICA	DOMICILIO CONOCIDO, CERRÓ GRANDE, CÓDIGO POSTAL 41731.	CANCHA DE BASQUETBOL TECHADA.	FRENTE A LA ESCUELA PRIMARIA 28 DE MAYO.			X	MOISES NAVARRETE HERRERA	SI
OMETEPEC	1828	NO URBANA	470	469	NO URBANA	BASICA	DOMICILIO CONOCIDO, LAS VIGAS, CÓDIGO POSTAL 41705.	CANCHA DE BASQUETBOL TECHADA.	FRENTE A LA COMISARÍA MUNICIPAL.			X	PAULO NAVA MILLAN	SI
OMETEPEC	1828	NO URBANA	331	331	NO URBANA	EXTRAORDINARIA 1	DOMICILIO CONOCIDO, CRUZ DE CORAZÓN, CÓDIGO POSTAL 41705.	CANCHA DE BASQUETBOL TECHADA.	FRENTE A LA ESCUELA PRIMARIA LA VENCEDORA.			X	RODRIGO GONZÁLEZ ÁLVAREZ	SI
OMETEPEC	1829	NO URBANA	494	494	NO URBANA	BASICA	CALLE PRINCIPAL, SIN NÚMERO, LA CONCEPCIÓN, CÓDIGO POSTAL 41723.	CANCHA DE BASQUETBOL TECHADA.	FRENTE A LA COMISARÍA MUNICIPAL.			X	RAYMUNDO LÓPEZ ÁLVAREZ	SI
OMETEPEC	1830	NO URBANA	672	672	NO URBANA	BASICA	CALLE ALLENDE ESQUINA 16 DE SEPTIEMBRE, SIN NÚMERO, BARRIO DEL CENTRO, HUIKTEPEC, CÓDIGO POSTAL 41723.	CANCHA DE BASQUETBOL TECHADA.	FRENTE A LA COMISARÍA MUNICIPAL.			X	LUCIO OTILIO MORALES GARCÍA	SI
OMETEPEC	1830	NO URBANA	672	671	NO URBANA	CONTIGUA 1	CALLE ALLENDE ESQUINA 16 DE SEPTIEMBRE, SIN NÚMERO, BARRIO DEL CENTRO, HUIKTEPEC, CÓDIGO POSTAL 41723.	CANCHA DE BASQUETBOL TECHADA.	FRENTE A LA COMISARÍA MUNICIPAL.			X	LUCIO OTILIO MORALES GARCÍA	SI
OMETEPEC	1830	NO URBANA	672	671	NO URBANA	CONTIGUA 2	CALLE ALLENDE ESQUINA 16 DE SEPTIEMBRE, SIN NÚMERO, BARRIO DEL CENTRO, HUIKTEPEC, CÓDIGO POSTAL 41723.	CANCHA DE BASQUETBOL TECHADA.	FRENTE A LA COMISARÍA MUNICIPAL.			X	LUCIO OTILIO MORALES GARCÍA	SI
OMETEPEC	1831	NO URBANA	160	160	NO URBANA	BASICA	DOMICILIO CONOCIDO, EL MANGO, CÓDIGO POSTAL 41713.	CANCHA DE BASQUETBOL TECHADA.	FRENTE A LAS AULAS ESCOLARES.			X	ODILON GATICA RAMÍREZ	SI
OMETEPEC	1832	NO URBANA	346	346	NO URBANA	BASICA	CALLE PRINCIPAL, SIN NÚMERO, PIEDRA BOLUDA, CÓDIGO POSTAL 41733.	CANCHA DE BASQUETBOL TECHADA.	JUNTO A LA COMISARÍA.			X	HILARIO CARREÑO CORONA	SI
OMETEPEC	1833	NO URBANA	442	442	NO URBANA	BASICA	CALLE ADOLFO LÓPEZ MATEOS, SIN NÚMERO, EL SEPULCRO, CÓDIGO POSTAL 41730.	CANCHA DE BASQUETBOL TECHADA.	FRENTE A LA ESCUELA PRIMARIA.			X	ALFONSO CHÁVEZ NERI	SI
OMETEPEC	1833	NO URBANA	124	124	NO URBANA	EXTRAORDINARIA 1	DOMICILIO CONOCIDO, SANTA CRUZ TECONTE, CÓDIGO POSTAL 41707.	CANCHA DE BASQUETBOL TECHADA.	FRENTE A LA COMISARÍA MUNICIPAL.			X	EMILIANO VÁZQUEZ MOLINA	SI
OMETEPEC	1834	NO URBANA	231	231	NO URBANA	BASICA	DOMICILIO CONOCIDO, LA LADRILLERA, CÓDIGO POSTAL 41726.	CANCHA DE BASQUETBOL TECHADA.	FRENTE A LA COMISARÍA MUNICIPAL.			X	JOSÉ MORALES LÓPEZ	SI
OMETEPEC	1835	NO URBANA	142	141	NO URBANA	BASICA	CALLE PRINCIPAL, SIN NÚMERO, PIEDRA LABRADA, CÓDIGO POSTAL 41719.	CANCHA DE BASQUETBOL TECHADA.	A UN COSTADO DE LA COMISARÍA MUNICIPAL.			X	JUAN BUSTOS ÁLVAREZ	SI
OMETEPEC	1836	NO URBANA	202	202	NO URBANA	BASICA	DOMICILIO CONOCIDO, LA LIBERTAD, CÓDIGO POSTAL 41736.	CANCHA DE BASQUETBOL TECHADA.	FRENTE A LA ESCUELA PRIMARIA JOSÉ MARÍA MORELOS Y PAVÓN.			X	ALFONSO REYES CARBAJAL	SI

Handwritten signatures and marks at the bottom of the page, including a large signature on the left and several smaller ones on the right.

Lista de ubicación de casillas aprobadas por el consejo distrital
Entidad Federativa: GUERRERO Distrito: 8. AYUTLA DE LOS LIBRES

Municipio o delegación	No. de sección	Tipo de sección	Padrón electoral*	Lista nominal*	Casilla	Tipo de casilla	Domicilio	Ubicación	Referencia	Tipo de domicilio*			Nombre del propietario o responsable	Propietario
										O.P.	L.P.	P		
OMETEPEC	1837	NO URBANA	387	366	NO URBANA	BASICA	AVENIDA PRINCIPAL, SIN NÚMERO, LAS IGUANAS, CÓDIGO POSTAL 41733.	CANCHA DE BASQUETBOL TECHADA.	FRENTE AL JARDÍN DE NIÑOS BEATRIZ ORDOÑEZ ACUÑA.		X		EMERISTO CAMPECHANO LÓPEZ	SI
OMETEPEC	1838	NO URBANA	499	499	NO URBANA	BASICA	MARCOS BRAVO, SIN NÚMERO, VISTA HERMOSA, CÓDIGO POSTAL 41734.	CANCHA DE BASQUETBOL TECHADA.	ATRÁS DE LA ESCUELA PRIMARIA.		X		MARIA CRISTINA LOPEZ CAMPECHANO	SI
OMETEPEC	1839	NO URBANA	639	634	NO URBANA	BASICA	DOMICILIO CONOCIDO, TIERRA BLANCA, CÓDIGO POSTAL 41736.	CANCHA DE BASQUETBOL TECHADA.	FRENTE A LA COMISARÍA MUNICIPAL.		X		RIGOBERTO BONILLA ORTIZ	SI
OMETEPEC	1840	NO URBANA	596	595	NO URBANA	BASICA	CALLE VICENTE GUERRERO ESQUINA AVENIDA DE LOS MAESTROS, SIN NÚMERO, HUAJINTEPEC, CÓDIGO POSTAL 41720.	CANCHA DE BASQUETBOL TECHADA.	A UN COSTADO DE LA IGLESIA.		X		ULTIMINIO MORALES REYES	SI
OMETEPEC	1840	NO URBANA	596	595	NO URBANA	CONTIGUA 1	CALLE VICENTE GUERRERO ESQUINA AVENIDA DE LOS MAESTROS, SIN NÚMERO, HUAJINTEPEC, CÓDIGO POSTAL 41720.	CANCHA DE BASQUETBOL TECHADA.	A UN COSTADO DE LA IGLESIA.		X		ULTIMINIO MORALES REYES	SI
OMETEPEC	1840	NO URBANA	595	594	NO URBANA	CONTIGUA 2	CALLE VICENTE GUERRERO ESQUINA AVENIDA DE LOS MAESTROS, SIN NÚMERO, HUAJINTEPEC, CÓDIGO POSTAL 41720.	CANCHA DE BASQUETBOL TECHADA.	A UN COSTADO DE LA IGLESIA.		X		ULTIMINIO MORALES REYES	SI
OMETEPEC	1841	NO URBANA	289	283	NO URBANA	BASICA	CALLE PRINCIPAL, SIN NÚMERO, CHARCO DE LA PUERTA, CÓDIGO POSTAL 41735.	CANCHA DE BASQUETBOL TECHADA DE LA TELESECUNDARIA CRESCENCIO A MIRANDA.	SALIDA AL CRUCERO DE MILPILLAS.	X			ANTONIO ACOSTA SÁNCHEZ	SI
OMETEPEC	1842	NO URBANA	216	213	NO URBANA	BASICA	CALLE PRINCIPAL, SIN NÚMERO, EL TAMARINDO, CÓDIGO POSTAL 41736.	CANCHA DE BASQUETBOL TECHADA.	FRENTE A LA COMISARÍA MUNICIPAL Y A UN COSTADO DE LA ESCUELA PRIMARIA ARTICULO TERCERO.		X		BENITO ESTREDA TAPIA	SI
OMETEPEC	1843	NO URBANA	379	373	NO URBANA	BASICA	VICENTE GUERRERO, SIN NÚMERO, PIEDRA ANCHA, CÓDIGO POSTAL 41730.	CANCHA DE BASQUETBOL TECHADA.	FRENTE AL JARDÍN DE NIÑOS FRANCISCO NUÑEZ LOZADA.		X		EMILIANO MIRANDA ROBLES	SI
OMETEPEC	1844	NO URBANA	115	115	NO URBANA	BASICA	FRANCISCO I MADERO, SIN NÚMERO, LA CATALINA, CÓDIGO POSTAL 41729.	CANCHA DE BASQUETBOL TECHADA.	ENTRE LA CAPILLA Y LA ESCUELA PRIMARIA RURAL FRANCISCO I MADERO.		X		DANIEL GÓMEZ HERNÁNDEZ	SI
OMETEPEC	1845	NO URBANA	465	464	NO URBANA	BASICA	CARRETERA NACIONAL ACAPULCO-PINOTEPA, SIN NÚMERO, MILPILLAS, CÓDIGO POSTAL 41734.	CANCHA DE BASQUETBOL TECHADA.	FRENTE A LA COMISARÍA MUNICIPAL.		X		CARMELO LAREDO REYES	SI
OMETEPEC	1846	NO URBANA	320	316	NO URBANA	BASICA	CALLE PRINCIPAL, SIN NÚMERO, EL CAPRICHO, CÓDIGO POSTAL 41735.	CANCHA DE BASQUETBOL TECHADA.	FRENTE A LA COMISARÍA MUNICIPAL.		X		JOSÉ LUIS HERNÁNDEZ MARICHE	SI
SAN MARCOS	2041	NO URBANA	560	560	NO URBANA	BASICA	CALLE INSURGENTES, SIN NÚMERO, COLONIA QUINTA SECCIÓN, SAN MARCOS, CÓDIGO POSTAL 39960.	EXTERIOR DE LA CASA DEL SEÑOR PAULINO CAMPUZANO BENANCIO.	FRENTE A LA TORTILLERÍA LA QUINTA.			X	PAULINO CAMPUZANO BENANCIO	SI
SAN MARCOS	2041	NO URBANA	560	559	NO URBANA	CONTIGUA 1	CALLE INSURGENTES, SIN NÚMERO, COLONIA QUINTA SECCIÓN, SAN MARCOS, CÓDIGO POSTAL 39960.	EXTERIOR DE LA CASA DEL SEÑOR PAULINO CAMPUZANO BENANCIO.	FRENTE A LA TORTILLERÍA LA QUINTA.			X	PAULINO CAMPUZANO BENANCIO	SI
SAN MARCOS	2042	NO URBANA	500	498	NO URBANA	BASICA	CALLE NICOLÁS BRAVO, SIN NÚMERO, COLONIA CENTRO, SAN MARCOS, CÓDIGO POSTAL 39960.	COMEDOR COMUNITARIO.	A UN COSTADO DE LA FERRETERÍA DE LA COSTA.	X			SOCORRO VILLANUEVA CHÁVEZ	SI
SAN MARCOS	2043	NO URBANA	396	394	NO URBANA	BASICA	CALLE 20 DE NOVIEMBRE, NÚMERO 71, BARRIO EL TANQUE, SAN MARCOS, CÓDIGO POSTAL 39960.	EXTERIOR DE LA CASA DEL DOCTOR JESÚS NAZARIO.	FRENTE A LA CASA DE LA SEÑORA MIRIAM CADENA CUEVAS.			X	JESÚS NAZARIO LOZANO	SI
SAN MARCOS	2043	NO URBANA	395	393	NO URBANA	CONTIGUA 1	CALLE 20 DE NOVIEMBRE, NÚMERO 71, BARRIO EL TANQUE, SAN MARCOS, CÓDIGO POSTAL 39960.	EXTERIOR DE LA CASA DEL DOCTOR JESÚS NAZARIO.	FRENTE A LA CASA DE LA SEÑORA MIRIAM CADENA CUEVAS.			X	JESÚS NAZARIO LOZANO	SI
SAN MARCOS	2044	NO URBANA	484	483	NO URBANA	BASICA	CALLE MONTES DE OCA, SIN NÚMERO, COLONIA EL ATERRIZAJE, SAN MARCOS, CÓDIGO POSTAL 39960.	PATIO TECHADO DEL INTERIOR DEL JARDÍN DE NIÑOS ANTONIA NAVA DE CATALÁN.	FRENTE A LA ESCUELA SECUNDARIA GENERAL DEFENSORES DE LA REPÚBLICA.	X			MICAELA SOLÍS VALLE	SI
SAN MARCOS	2044	NO URBANA	483	483	NO URBANA	CONTIGUA 1	CALLE MONTES DE OCA, SIN NÚMERO, COLONIA EL ATERRIZAJE, SAN MARCOS, CÓDIGO POSTAL 39960.	PATIO TECHADO DEL INTERIOR DEL JARDÍN DE NIÑOS ANTONIA NAVA DE CATALÁN.	FRENTE A LA ESCUELA SECUNDARIA GENERAL DEFENSORES DE LA REPÚBLICA.	X			MICAELA SOLÍS VALLE	SI
SAN MARCOS	2045	NO URBANA	436	435	NO URBANA	BASICA	PLAZA CUAUHTÉMOC, SIN NÚMERO, COLONIA CENTRO, SAN MARCOS, CÓDIGO POSTAL 39960.	CANCHA TECHADA DE LA ESCUELA PRIMARIA EMPERADOR CUAUHTÉMOC.	A UN COSTADO DEL AYUNTAMIENTO MUNICIPAL.	X			JUANA NIÑO VILLANUEVA	SI

Lista de ubicación de casillas aprobadas por el consejo distrital
Entidad Federativa: GUERRERO Distrito: 8. AYUTLA DE LOS LIBRES

Municipio o delegación	No. de sección	Tipo de sección	Padrón electoral	Urbano nominal	Casilla	Tipo de casilla	Domicilio	Ubicación	Referencia	Tipo de domicilio				Nombre del propietario o responsable	Asunto
										E	D.P.	L.P.	P		
SAN MARCOS	2045	NO URBANA	436	435	NO URBANA	CONTIGUA 1	PLAZA CUAUHTEMOC, SIN NÚMERO, COLONIA CENTRO, SAN MARCOS, CÓDIGO POSTAL 39960.	CANCHA TECHADA DE LA ESCUELA PRIMARIA EMPERADOR CUAUHTEMOC.	A UN COSTADO DEL AYUNTAMIENTO MUNICIPAL.					JUAN NINO VILLANUEVA	SI
SAN MARCOS	2046	NO URBANA	603	600	NO URBANA	BASICA	CALLE BENITO JUÁREZ ESQUINA MORELOS, SIN NÚMERO, COLONIA SEGUNDA SECCIÓN, SAN MARCOS, CÓDIGO POSTAL 39960.	CANCHA DE BASQUETBOL TECHADA DEL JARDÍN DE NIÑOS OSCAR GONZÁLEZ BRACKALLER.	FRENTE A LA CASA DEL SEÑOR JUAN APARICIO.	X				MARTHA LUZ HEREDIA GUTIÉRREZ	SI
SAN MARCOS	2046	NO URBANA	602	600	NO URBANA	CONTIGUA 1	CALLE BENITO JUÁREZ ESQUINA MORELOS, SIN NÚMERO, COLONIA SEGUNDA SECCIÓN, SAN MARCOS, CÓDIGO POSTAL 39960.	CANCHA DE BASQUETBOL TECHADA DEL JARDÍN DE NIÑOS OSCAR GONZÁLEZ BRACKALLER.	FRENTE A LA CASA DEL SEÑOR JUAN APARICIO.	X				MARTHA LUZ HEREDIA GUTIÉRREZ	SI
SAN MARCOS	2047	NO URBANA	698	695	NO URBANA	BASICA	AVENIDA LAS PALMAS, NÚMERO 30, COLONIA JARDÍN, SAN MARCOS, CÓDIGO POSTAL 39960.	EXTERIOR DEL HOTEL LECARMA INN.	A UN COSTADO DEL CENTRO DE SALUD.				X	ADRIAN MARTÍN AMAYA PALOMO	SI
SAN MARCOS	2047	NO URBANA	697	694	NO URBANA	CONTIGUA 1	AVENIDA LAS PALMAS, NÚMERO 30, COLONIA JARDÍN, SAN MARCOS, CÓDIGO POSTAL 39960.	EXTERIOR DEL HOTEL LECARMA INN.	A UN COSTADO DEL CENTRO DE SALUD.				X	ADRIAN MARTÍN AMAYA PALOMO	SI
SAN MARCOS	2047	NO URBANA	0	0	NO URBANA	ESPECIAL 1	AVENIDA LAS PALMAS, NÚMERO 2B, COLONIA JARDÍN, SAN MARCOS, CÓDIGO POSTAL 39960.	EXTERIOR DEL CENTRO DE SALUD.	A UN COSTADO DEL HOTEL LECARMA INN.		X			CESAR HEREDIA NAVARRETE	SI
SAN MARCOS	2048	NO URBANA	505	504	NO URBANA	BASICA	CALLE HIDALGO, NÚMERO 90, COLONIA CENTRO, SAN MARCOS, CÓDIGO POSTAL 39960.	CORREDOR DE LA CASA DE LA SEÑORA MARÍA ISABEL MORALES LOZANO.	FRENTE A LA SECCIÓN 25 DEL SINDICATO ÚNICO DE SERVIDORES PÚBLICOS DEL ESTADO DE GUERRERO.				X	MARÍA ISABEL MORALES LOZANO	SI
SAN MARCOS	2048	NO URBANA	504	503	NO URBANA	CONTIGUA 1	CALLE HIDALGO, NÚMERO 90, COLONIA CENTRO, SAN MARCOS, CÓDIGO POSTAL 39960.	CORREDOR DE LA CASA DE LA SEÑORA MARÍA ISABEL MORALES LOZANO.	FRENTE A LA SECCIÓN 25 DEL SINDICATO ÚNICO DE SERVIDORES PÚBLICOS DEL ESTADO DE GUERRERO.				X	MARÍA ISABEL MORALES LOZANO	SI
SAN MARCOS	2049	NO URBANA	658	657	NO URBANA	BASICA	CALLE 5 DE MAYO ESQUINA FLIBERTO ARREDONDO, SIN NÚMERO, COLONIA CENTRO, SAN MARCOS, CÓDIGO POSTAL 39960.	INTERIOR DEL JARDÍN DE NIÑOS EVA SAMANO DE LÓPEZ MATEOS.	FRENTE A LA CASA DE LA SEÑORA JULIA SIERRA MAYO.	X				ROSA YOGALY ARREDONDO DÍAZ	SI
SAN MARCOS	2049	NO URBANA	657	657	NO URBANA	CONTIGUA 1	CALLE 5 DE MAYO ESQUINA FLIBERTO ARREDONDO, SIN NÚMERO, COLONIA CENTRO, SAN MARCOS, CÓDIGO POSTAL 39960.	INTERIOR DEL JARDÍN DE NIÑOS EVA SAMANO DE LÓPEZ MATEOS.	FRENTE A LA CASA DE LA SEÑORA JULIA SIERRA MAYO.	X				ROSA YOGALY ARREDONDO DÍAZ	SI
SAN MARCOS	2050	NO URBANA	540	539	NO URBANA	BASICA	AVENIDA JAVIER VILLANUEVA CHÁVEZ, SIN NÚMERO, COLONIA ZAPATA, SAN MARCOS, CÓDIGO POSTAL 39960.	INTERIOR DE LA ESCUELA PRIMARIA FEDERAL PROFESORA ENCARNACIÓN VILLANUEVA GARCÍA.	FRENTE A LA TORTILLERÍA ZAPATA.	X				SANTA GUADALUPE SOLÍS HERNÁNDEZ	SI
SAN MARCOS	2050	NO URBANA	539	538	NO URBANA	CONTIGUA 1	AVENIDA JAVIER VILLANUEVA CHÁVEZ, SIN NÚMERO, COLONIA ZAPATA, SAN MARCOS, CÓDIGO POSTAL 39960.	INTERIOR DE LA ESCUELA PRIMARIA FEDERAL PROFESORA ENCARNACIÓN VILLANUEVA GARCÍA.	FRENTE A LA TORTILLERÍA ZAPATA.	X				SANTA GUADALUPE SOLÍS HERNÁNDEZ	SI
SAN MARCOS	2050	NO URBANA	539	538	NO URBANA	CONTIGUA 2	AVENIDA JAVIER VILLANUEVA CHÁVEZ, SIN NÚMERO, COLONIA ZAPATA, SAN MARCOS, CÓDIGO POSTAL 39960.	INTERIOR DE LA ESCUELA PRIMARIA FEDERAL PROFESORA ENCARNACIÓN VILLANUEVA GARCÍA.	FRENTE A LA TORTILLERÍA ZAPATA.	X				SANTA GUADALUPE SOLÍS HERNÁNDEZ	SI
SAN MARCOS	2052	NO URBANA	718	714	NO URBANA	BASICA	CALLE 5 DE MAYO, NÚMERO 3, COLONIA CENTRO, LAS MESAS, CÓDIGO POSTAL 39970.	CANCHA DE BASQUETBOL TECHADA.	ATRÁS DE LA LA COMISARÍA MUNICIPAL.			X		JOSÉ ALBERTO ARIZMENDI SALINAS	SI
SAN MARCOS	2052	NO URBANA	649	647	NO URBANA	CONTIGUA 1	CALLE 5 DE MAYO, NÚMERO 3, COLONIA CENTRO, LAS MESAS, CÓDIGO POSTAL 39970.	CANCHA DE BASQUETBOL TECHADA.	ATRÁS DE LA LA COMISARÍA MUNICIPAL.			X		JOSÉ ALBERTO ARIZMENDI SALINAS	SI
SAN MARCOS	2052	NO URBANA	648	647	NO URBANA	CONTIGUA 2	CALLE 5 DE MAYO, NÚMERO 3, COLONIA CENTRO, LAS MESAS, CÓDIGO POSTAL 39970.	CANCHA DE BASQUETBOL TECHADA.	ATRÁS DE LA LA COMISARÍA MUNICIPAL.			X		JOSÉ ALBERTO ARIZMENDI SALINAS	SI
SAN MARCOS	2053	NO URBANA	468	467	NO URBANA	BASICA	DOMICILIO CONOCIDO, AGUA ZARCA DE LA PEÑA, CÓDIGO POSTAL 39976.	PLANTA BAJA DE LA COMISARÍA MUNICIPAL.	FRENTE A LA MISCELÁNEA VALENTINA.		X			JUAN BARRIENTOS MARTÍNEZ	SI
SAN MARCOS	2054	NO URBANA	626	624	NO URBANA	BASICA	CALLE PRINCIPAL, SIN NÚMERO, COLONIA CENTRO, LAS CRUCES, CÓDIGO POSTAL 39970.	AUDITORIO TECHADO.	A UN COSTADO DE LA COMISARÍA MUNICIPAL.				X	ELIAS LUNA GALLARDO	SI
SAN MARCOS	2054	NO URBANA	626	624	NO URBANA	CONTIGUA 1	CALLE PRINCIPAL, SIN NÚMERO, COLONIA CENTRO, LAS CRUCES, CÓDIGO POSTAL 39970.	AUDITORIO TECHADO.	A UN COSTADO DE LA COMISARÍA MUNICIPAL.				X	ELIAS LUNA GALLARDO	SI
SAN MARCOS	2055	NO URBANA	241	240	NO URBANA	BASICA	DOMICILIO CONOCIDO, EL GUAYABO, CÓDIGO POSTAL 39962.	CANCHA DE BASQUETBOL TECHADA.	A UN COSTADO DE LA COMISARÍA MUNICIPAL.			X		ZOILA NERY GARCÍA	SI

Handwritten signatures and marks at the bottom of the page, including a large signature on the left and several smaller ones on the right.

Lista de ubicación de casillas aprobadas por el consejo distrital
Entidad Federativa: GUERRERO Distrito: 8. AYUTLA DE LOS LIBRES

Municipio o delegación	No. de sección	Tipo de sección	Padrón electoral+	Lista nominal+	Casilla	Tipo de casilla	Domicilio	Ubicación	Referencia	Tipo de domicilio*			Nombre del propietario o responsable	Aprobado (sí/no)
										O.P.	L.P.	P.V.		
SAN MARCOS	2056	NO URBANA	509	509	NO URBANA	BASICA	DOMICILIO CONOCIDO, RANCHO NUEVO, CÓDIGO POSTAL 39962	CANCHA DE BASQUETBOL TECHADA.	A UN COSTADO DE LA COMISARÍA MUNICIPAL.		X		ERICK BAILÓN NAVA	SI
SAN MARCOS	2057	NO URBANA	556	556	NO URBANA	BASICA	DOMICILIO CONOCIDO, LLANO GRANDE, CÓDIGO POSTAL 39962	CANCHA DE BASQUETBOL TECHADA.	A UN COSTADO DE LA COMISARÍA MUNICIPAL.		X		APOLINAR VALLE ANTONIO	SI
SAN MARCOS	2057	NO URBANA	556	555	NO URBANA	CONTIGUA 1	DOMICILIO CONOCIDO, LLANO GRANDE, CÓDIGO POSTAL 39962	CANCHA DE BASQUETBOL TECHADA.	A UN COSTADO DE LA COMISARÍA MUNICIPAL.		X		APOLINAR VALLE ANTONIO	SI
SAN MARCOS	2058	NO URBANA	424	422	NO URBANA	BASICA	DOMICILIO CONOCIDO, PIEDRA BLANCA, CÓDIGO POSTAL 39963	CANCHA DE BASQUETBOL TECHADA.	A UN COSTADO DE LA COMISARÍA MUNICIPAL.		X		ISMAEL MARTÍNEZ REDUCINDO	SI
SAN MARCOS	2059	NO URBANA	660	657	NO URBANA	BASICA	DOMICILIO CONOCIDO, ANÁHUAC, CÓDIGO POSTAL 39963	INTERIOR DE LA ESCUELA PRIMARIA NICOLÁS BRAVO.	A UN COSTADO DE LA COMISARÍA MUNICIPAL.	X			SERGIO DE LOS SANTOS ARCE	SI
SAN MARCOS	2060	NO URBANA	450	450	NO URBANA	BASICA	DOMICILIO CONOCIDO, RANCHO VIEJO, CÓDIGO POSTAL 39965	INTERIOR DE LA COMISARÍA MUNICIPAL.	JUNTO A LA ESCUELA PRIMARIA LEONA VICARIO.		X		CLETO BAILÓN TELESFOR	SI
SAN MARCOS	2060	NO URBANA	450	449	NO URBANA	CONTIGUA 1	DOMICILIO CONOCIDO, RANCHO VIEJO, CÓDIGO POSTAL 39965	INTERIOR DE LA COMISARÍA MUNICIPAL.	JUNTO A LA ESCUELA PRIMARIA LEONA VICARIO.		X		CLETO BAILÓN TELESFOR	SI
SAN MARCOS	2061	NO URBANA	479	479	NO URBANA	BASICA	DOMICILIO CONOCIDO, SANTA ELENA, CÓDIGO POSTAL 39965	CORREDOR DE LA COMISARÍA MUNICIPAL.	FRENTE AL JARDÍN DE NIÑOS MI PATRIA ES PRIMERO.		X		RODOLFO CARRILLO VICTORIANO	SI
SAN MARCOS	2061	NO URBANA	443	443	NO URBANA	EXTRAORDINARIA 1	DOMICILIO CONOCIDO, SANTA ELENA DE LA VILLA, CÓDIGO POSTAL 39960	CORREDOR DE LA COMISARÍA MUNICIPAL.	A UN COSTADO DEL CENTRO DE SALUD.		X		RODRIGO LÓPEZ GONZÁLEZ	SI
SAN MARCOS	2062	NO URBANA	285	285	NO URBANA	BASICA	DOMICILIO CONOCIDO, YUCATÁN DE LAS FLORES, CÓDIGO POSTAL 39963	INTERIOR DEL CENTRO DE SALUD.	FRENTE AL JARDÍN DE NIÑOS YUCATÁN DE LAS FLORES.		X		JOSÉ TRINIDAD SALVADOR RAMÍREZ	SI
SAN MARCOS	2063	NO URBANA	505	503	NO URBANA	BASICA	DOMICILIO CONOCIDO, EL TAMARINDO, CÓDIGO POSTAL 39972	CANCHA DE BASQUETBOL TECHADA.	A UN COSTADO DE LA TIENDA COMUNITARIA.			X	LUIS TACUBA CISNERO	SI
SAN MARCOS	2064	NO URBANA	181	181	NO URBANA	BASICA	DOMICILIO CONOCIDO, JIMÉNEZ, CÓDIGO POSTAL 39960	CANCHA DE BASQUETBOL TECHADA.	FRENTE A LA IGLESIA.			X	FIDEL LORENZO RAMÍREZ	SI
SAN MARCOS	2065	NO URBANA	378	378	NO URBANA	BASICA	DOMICILIO CONOCIDO, EL CUCO, CÓDIGO POSTAL 39966	CORREDOR DE LA COMISARÍA MUNICIPAL.	A UN COSTADO DE LA CARRETERA Y DE LA CAPILLA.		X		SANTA CRUZ MAYORAL GALLARDO	SI
SAN MARCOS	2065	NO URBANA	253	253	NO URBANA	EXTRAORDINARIA 1	DOMICILIO CONOCIDO, COLONIA EL CUCO, CÓDIGO POSTAL 39966	CANCHA DE BASQUETBOL TECHADA DE LA ESCUELA PRIMARIA RURAL FEDERAL LÁZARO CÁRDENAS.	A UN COSTADO DEL JARDÍN DE NIÑOS NUEVA GENERACIÓN.	X			ANA LAURA JUÁREZ REYES	SI
SAN MARCOS	2066	NO URBANA	168	167	NO URBANA	BASICA	DOMICILIO CONOCIDO, SAN MIGUEL, CÓDIGO POSTAL 39966	CANCHA TECHADA DE LA ESCUELA PRIMARIA JUAN ÁLVAREZ	FRENTE A LA COMISARÍA MUNICIPAL	X			JOSÉ LUIS GARCÍA MORALES	SI
SAN MARCOS	2067	NO URBANA	492	488	NO URBANA	BASICA	DOMICILIO CONOCIDO, TECOMATE NANCHAL, CÓDIGO POSTAL 39981	CANCHA DE BASQUETBOL TECHADA.	A UN COSTADO DE LA CARRETERA, FRENTE AL VIVERO.			X	IGNACIO MUÑOZ CRUZ	SI
SAN MARCOS	2068	NO URBANA	581	578	NO URBANA	BASICA	DOMICILIO CONOCIDO, LAS MINAS, CÓDIGO POSTAL 39981	CANCHA DE BASQUETBOL TECHADA.	FRENTE A LA COMISARÍA MUNICIPAL.			X	PEDRO NANDI CORTEZ	SI
SAN MARCOS	2069	NO URBANA	469	466	NO URBANA	BASICA	DOMICILIO CONOCIDO, ARROYO DEL LIMÓN, CÓDIGO POSTAL 39967	INTERIOR DE LA ESCUELA PRIMARIA NIÑO ARTILLERO.	FRENTE A LA IGLESIA.	X			VALENTIN CORTES CRUZ	SI
SAN MARCOS	2070	NO URBANA	308	303	NO URBANA	BASICA	DOMICILIO CONOCIDO, LOMITAS DE NEXPA, CÓDIGO POSTAL 39990	CANCHA DE BASQUETBOL TECHADA.	FRENTE A LA IGLESIA.			X	ARTURO ANALCO SALADO	SI
SAN MARCOS	2071	NO URBANA	513	510	NO URBANA	BASICA	DOMICILIO CONOCIDO, EL CORTÉZ, CÓDIGO POSTAL 39981	CANCHA DE BASQUETBOL TECHADA.	FRENTE A LA COMISARÍA MUNICIPAL.			X	GREGORIO GARCÍA RODRÍGUEZ	SI
SAN MARCOS	2071	NO URBANA	512	509	NO URBANA	CONTIGUA 1	DOMICILIO CONOCIDO, EL CORTÉZ, CÓDIGO POSTAL 39981	CANCHA DE BASQUETBOL TECHADA.	FRENTE A LA COMISARÍA MUNICIPAL.			X	GREGORIO GARCÍA RODRÍGUEZ	SI
SAN MARCOS	2072	NO URBANA	541	536	NO URBANA	BASICA	DOMICILIO CONOCIDO, SAN JUAN CHICO, CÓDIGO POSTAL 39984	CANCHA DE BASQUETBOL TECHADA.	A UN COSTADO DE LA CAPILLA.			X	SALVADOR FLORES AGATÓN	SI
SAN MARCOS	2073	NO URBANA	474	473	NO URBANA	BASICA	CALLE HERMENEGILDO GALEANA, SIN NÚMERO, LAS VIGAS, CÓDIGO POSTAL 39990	EN EL COMEDOR ESCOLAR DE LA ESCUELA SECUNDARIA RUBÉN MORA GUTIÉRREZ.	A UN COSTADO DE LA PAPELERÍA AYUTLA.	X			ENCARNACIÓN GERARDO PIOQUINTO	SI
SAN MARCOS	2073	NO URBANA	474	472	NO URBANA	CONTIGUA 1	CALLE HERMENEGILDO GALEANA, SIN NÚMERO, LAS VIGAS, CÓDIGO POSTAL 39990	EN EL COMEDOR ESCOLAR DE LA ESCUELA SECUNDARIA RUBÉN MORA GUTIÉRREZ.	A UN COSTADO DE LA PAPELERÍA AYUTLA.	X			ENCARNACIÓN GERARDO PIOQUINTO	SI
SAN MARCOS	2074	NO URBANA	512	511	NO URBANA	BASICA	CALLE IGNACIO ALLENDE ESQUINA HERMENEGILDO GALEANA, NÚMERO 2, LAS VIGAS, CÓDIGO POSTAL 39990	PATIO TECHADO DE LA ESCUELA PRIMARIA PROGRESO Y LIBERTAD.	CARRETERA NACIONAL ACAPULCO-PINOTEPA Y FRENTE AL SITIO DE TAXIS DE	X			FIDELA IGNACIO CRUZ	SI

Handwritten signatures and marks at the bottom of the page, including a large signature on the left and several smaller ones on the right.

Lista de ubicación de casillas aprobadas por el consejo distrital
Entidad Federativa: GUERRERO Distrito: 8. AYUTLA DE LOS LIBRES

Municipio o delegación	No. de sección	Tipo de sección	Padrón electoral+	Lista nominal+	Casilla	Tipo de casilla	Domicilio	Ubicación	Referencia	Tipo de domicilio*			Nombre del propietario o responsable	Aprobado (SI/NO)
										D.P.	L.P.	P		
SAN MARCOS	2074	NO URBANA	512	511	NO URBANA	CONTIGUA 1	CALLE IGNACIO ALLENDE ESQUINA HERMENEGILDO GALEANA, NÚMERO 2, LAS VIGAS, CÓDIGO POSTAL 39990.	PATIO TECHADO DE LA ESCUELA PRIMARIA PROGRESO Y LIBERTAD.	CARRETERA NACIONAL ACAPULCO PINOTEPA Y FRENTE AL SITIO DE TAXIS DL.	X			FIDELA IGNACIO CRUZ	SI
SAN MARCOS	2075	NO URBANA	424	422	NO URBANA	BASICA	CALLE PROLONGACIÓN GUERRERO ESQUINA PLAN DE AYALA, SIN NÚMERO, COLONIA SANTA MARÍA, LAS VIGAS, CÓDIGO POSTAL 39990.	INTERIOR DE LA ESCUELA PRIMARIA BENITO JUÁREZ GARCÍA.	A UN COSTADO DE LA CASA DE LA FAMILIA CUEVAS SANDOVAL.	X			LUZ ELENA RAMÍREZ PASTRANA	SI
SAN MARCOS	2075	NO URBANA	423	422	NO URBANA	CONTIGUA 1	CALLE PROLONGACIÓN GUERRERO ESQUINA PLAN DE AYALA, SIN NÚMERO, COLONIA SANTA MARÍA, LAS VIGAS, CÓDIGO POSTAL 39990.	INTERIOR DE LA ESCUELA PRIMARIA BENITO JUÁREZ GARCÍA.	A UN COSTADO DE LA CASA DE LA FAMILIA CUEVAS SANDOVAL.	X			LUZ ELENA RAMÍREZ PASTRANA	SI
SAN MARCOS	2076	NO URBANA	552	551	NO URBANA	BASICA	CALLE 20 DE NOVIEMBRE, SIN NÚMERO, COLONIA CENTRO, LAS VIGAS, CÓDIGO POSTAL 39990.	CANCHA DE BASQUETBOL TECHADA.	A UN COSTADO DE LA COMISARÍA MUNICIPAL Y FRENTE A LA IGLESIA.		X		OSMAR CRUZALTA HERMENEGILDO	SI
SAN MARCOS	2076	NO URBANA	551	550	NO URBANA	CONTIGUA 1	CALLE 20 DE NOVIEMBRE, SIN NÚMERO, COLONIA CENTRO, LAS VIGAS, CÓDIGO POSTAL 39990.	CANCHA DE BASQUETBOL TECHADA.	A UN COSTADO DE LA COMISARÍA MUNICIPAL Y FRENTE A LA IGLESIA.		X		OSMAR CRUZALTA HERMENEGILDO	SI
SAN MARCOS	2077	NO URBANA	449	446	NO URBANA	BASICA	DOMICILIO CONOCIDO, EL COCOYUL, CÓDIGO POSTAL 39985.	CANCHA DE BASQUETBOL TECHADA.	FRENTE A LA COMISARÍA.			X	MARCO ANTONIO DOMÍNGUEZ VARGAS	SI
SAN MARCOS	2078	NO URBANA	313	312	NO URBANA	BASICA	CALLE BENITO JUÁREZ ESQUINA CUAUHTÉMOC, SIN NÚMERO, CARIDAD, CÓDIGO POSTAL 39990.	INTERIOR DE LA ESCUELA PRIMARIA ESTATAL BENITO JUÁREZ GARCÍA.	FRENTE A LA COMISARÍA MUNICIPAL.	X			EVELINE SOLÍS BAILÓN	SI
SAN MARCOS	2079	NO URBANA	394	391	NO URBANA	BASICA	DOMICILIO CONOCIDO, EL TEJORUCO, CÓDIGO POSTAL 39960.	CORREDOR DE LA ESCUELA PRIMARIA BENITO JUÁREZ.	FRENTE A LA COMISARÍA MUNICIPAL.	X			ÁNGELA GALLEGOS LOAEZA	SI
SAN MARCOS	2080	NO URBANA	438	437	NO URBANA	BASICA	DOMICILIO CONOCIDO, LLANO DE LA PUERTA, CÓDIGO POSTAL 39981.	CANCHA DE BASQUETBOL TECHADA DE LAS INSTALACIONES DEL CLUB DE LA TERCERA EDAD	ABAJO DE LA FERRETERÍA PALMA.		X		EDILBERTO CORTES GALLEGOS	SI
SAN MARCOS	2080	NO URBANA	438	436	NO URBANA	CONTIGUA 2	DOMICILIO CONOCIDO, LLANO DE LA PUERTA, CÓDIGO POSTAL 39981.	CANCHA DE BASQUETBOL TECHADA DE LAS INSTALACIONES DEL CLUB DE LA TERCERA EDAD	ABAJO DE LA FERRETERÍA PALMA.		X		EDILBERTO CORTES GALLEGOS	SI
SAN MARCOS	2083	NO URBANA	656	656	NO URBANA	BASICA	DOMICILIO CONOCIDO, MONTE ALTO, CÓDIGO POSTAL 39980.	INTERIOR DE LA COMISARÍA MUNICIPAL.	FRENTE A LA CANCHA DE BASQUETBOL TECHADA.		X		MARCOS ALCOGER HERRERA	SI
SAN MARCOS	2084	NO URBANA	578	576	NO URBANA	BASICA	DOMICILIO CONOCIDO, ALTO VENTURA, CÓDIGO POSTAL 39960.	CANCHA DE BASQUETBOL TECHADA.	FRENTE AL CENTRO DE SALUD.		X		ISABEL VALENTE MARTÍNEZ	SI
SAN MARCOS	2084	NO URBANA	502	500	NO URBANA	CONTIGUA 1	DOMICILIO CONOCIDO, ALTO VENTURA, CÓDIGO POSTAL 39960.	CANCHA DE BASQUETBOL TECHADA.	FRENTE AL CENTRO DE SALUD.		X		ISABEL VALENTE MARTÍNEZ	SI
SAN MARCOS	2086	NO URBANA	528	525	NO URBANA	BASICA	DOMICILIO CONOCIDO, TECOMATE PESQUERÍA, CÓDIGO POSTAL 39995.	CANCHA DE BASQUETBOL TECHADA.	FRENTE A LA CAPILLA SAN PEDRO PESCADOR.			X	VICENTE CRUZ VILLAL	SI
SAN MARCOS	2087	NO URBANA	182	182	NO URBANA	BASICA	DOMICILIO CONOCIDO, SANTO DOMINGO, CÓDIGO POSTAL 39960.	CANCHA DE BASQUETBOL TECHADA.	FRENTE A LA COMISARÍA MUNICIPAL Y FRENTE A LA IGLESIA.		X		ROBERTO SANTANA GARCÍA	SI
SAN MARCOS	2088	NO URBANA	204	202	NO URBANA	BASICA	DOMICILIO CONOCIDO, CHACALAPA DEL PACÍFICO, CÓDIGO POSTAL 39989.	EXTERIOR DE LA CASA DEL SEÑOR ALBERTO PERALTA CORTÉZ.	FRENTE A LA COMISARÍA MUNICIPAL.			X	ALBERTO PERALTA CORTES	SI
SAN MARCOS	2089	NO URBANA	301	301	NO URBANA	BASICA	DOMICILIO CONOCIDO, SAN JOSÉ GUATEMALA, CÓDIGO POSTAL 39987.	CANCHA DE BASQUETBOL TECHADA.	A UN COSTADO DE LA IGLESIA.		X		CESAR JIMÉNEZ VÁZQUEZ	SI
SAN MARCOS	2089	NO URBANA	146	146	NO URBANA	EXTRAORDINARIA 1	DOMICILIO CONOCIDO, LAS LOMITAS DEL PAPAGAYO, CÓDIGO POSTAL 39982.	INTERIOR DE LA ESCUELA PRIMARIA LÁZARO CÁRDENAS.	A UN COSTADO DE LA CANCHA DE FUTBOL.		X		SANTOS CARRILLO ALCOGER	SI
SAN MARCOS	2090	NO URBANA	683	679	NO URBANA	BASICA	DOMICILIO CONOCIDO, ESTERO VERDE, CÓDIGO POSTAL 39990.	CANCHA DE BASQUETBOL TECHADA.	A UN COSTADO DEL JARDÍN DE NIÑOS ESTADO DE TAMAULIPAS.			X	CRISPIN TORNEZ ÁVILA	SI
SAN MARCOS	2091	NO URBANA	543	538	NO URBANA	BASICA	DOMICILIO CONOCIDO, LAS LECHUGAS, CÓDIGO POSTAL 39997.	CANCHA DE BASQUETBOL TECHADA.	FRENTE A LA ESCUELA PRIMARIA HERMENEGILDO GALEANA.			X	HUMBERTO VALENTE TORNEZ	SI
TECOANAPA	2223	NO URBANA	535	536	NO URBANA	BASICA	CALLE PLAZA ZARAGOZA, SIN NÚMERO, COLONIA CENTRO, TECOANAPA, CÓDIGO POSTAL, 39270.	AUDITORIO MUNICIPAL.	A UN COSTADO DEL AYUNTAMIENTO MUNICIPAL.			X	MANUEL LEYVA RAMÍREZ	SI
TECOANAPA	2223	NO URBANA	557	536	NO URBANA	CONTIGUA 1	CALLE PLAZA ZARAGOZA, SIN NÚMERO, COLONIA CENTRO, TECOANAPA, CÓDIGO POSTAL, 39270.	AUDITORIO MUNICIPAL.	A UN COSTADO DEL AYUNTAMIENTO MUNICIPAL.			X	MANUEL LEYVA RAMÍREZ	SI

Handwritten signatures and marks at the bottom of the page, including a large signature on the left and several smaller ones on the right.

Lista de ubicación de casillas aprobadas por el consejo distrital
Entidad Federativa: GUERRERO Distrito: 8. AYUTLA DE LOS LIBRES

Municipio o delegación	No. de sección	Tipo de sección	Padrón electoral	Lista nominal	Casilla	Tipo de casilla	Domicilio	Ubicación	Referencia	Tipo de domicilio			Nombre del propietario o responsable	Anuencia (SI/NO)
										D.P.	L.P.			
TECOANAPA	2223	NO URBANA	537	536	NO URBANA	CONTIGUA	CALLE PLAZA ZARAGOZA, SIN NÚMERO, COLONIA CENTRO, TECOANAPA, CÓDIGO POSTAL, 39270.	AUDITORIO MUNICIPAL.	A UN COSTADO DEL AYUNTAMIENTO MUNICIPAL.			X	MANUEL LEYVA RAMÍREZ	SI
TECOANAPA	2224	NO URBANA	509	508	NO URBANA	BASICA	CALLE MATAMOROS, SIN NÚMERO, COLONIA CENTRO, TECOANAPA, CÓDIGO POSTAL 39270.	INTERIOR DE LA ESCUELA PRIMARIA REVOLUCIÓN SOCIAL.	A UN COSTADO DEL CONSEJO ESTATAL DE LA JAMAICA DEL ESTADO DE GUERRERO.	X			JULIAN BLANCO RAMÍREZ	SI
TECOANAPA	2224	NO URBANA	509	508	NO URBANA	CONTIGUA 1	CALLE MATAMOROS, SIN NÚMERO, COLONIA CENTRO, TECOANAPA, CÓDIGO POSTAL 39270.	INTERIOR DE LA ESCUELA PRIMARIA REVOLUCIÓN SOCIAL.	A UN COSTADO DEL CONSEJO ESTATAL DE LA JAMAICA DEL ESTADO DE GUERRERO.	X			JULIAN BLANCO RAMÍREZ	SI
TECOANAPA	2224	NO URBANA	508	507	NO URBANA	CONTIGUA 2	CALLE MATAMOROS, SIN NÚMERO, COLONIA CENTRO, TECOANAPA, CÓDIGO POSTAL 39270.	INTERIOR DE LA ESCUELA PRIMARIA REVOLUCIÓN SOCIAL.	A UN COSTADO DEL CONSEJO ESTATAL DE LA JAMAICA DEL ESTADO DE GUERRERO.	X			JULIAN BLANCO RAMÍREZ	SI
TECOANAPA	2225	NO URBANA	284	282	NO URBANA	BASICA	DOMICILIO CONOCIDO, OCHOAPA, CÓDIGO POSTAL 39275.	CANCHA DE BASQUETBOL TECHADA.	FRENTE A LA COMISARÍA MUNICIPAL.			X	MAXIMINO GONZÁLEZ PÉREZ	SI
TECOANAPA	2225	NO URBANA	134	134	NO URBANA	EXTRAORDINARIA 1	DOMICILIO CONOCIDO, SAN MARTÍN, CÓDIGO POSTAL 39270.	CANCHA DE BASQUETBOL TECHADA.	FRENTE A LA COMISARÍA MUNICIPAL.			X	LEONARDO PÉREZ BAUTISTA	SI
TECOANAPA	2226	NO URBANA	421	418	NO URBANA	BASICA	DOMICILIO CONOCIDO, RANCHO VIEJO, CÓDIGO POSTAL 39270.	CORREDOR DE LA COMISARÍA MUNICIPAL.	FRENTE A LA IGLESIA.		X		ÁLVARO NAVARRETE ALEY	SI
TECOANAPA	2227	NO URBANA	555	553	NO URBANA	BASICA	DOMICILIO CONOCIDO, CHAUTIPA, CÓDIGO POSTAL 39270.	CANCHA DE BASQUETBOL TECHADA.	FRENTE A LA COMISARÍA EJIDAL.			X	MARGARITO CARBAJAL SANTIAGO	SI
TECOANAPA	2228	NO URBANA	301	301	NO URBANA	BASICA	DOMICILIO CONOCIDO, LA PERSEVERANCIA, CÓDIGO POSTAL 39290.	CANCHA DE BASQUETBOL TECHADA.	FRENTE A LA IGLESIA Y A LA COMISARÍA MUNICIPAL.			X	SIMÓN CASTRO GARCÍA	SI
TECOANAPA	2228	NO URBANA	241	239	NO URBANA	EXTRAORDINARIA 1	DOMICILIO CONOCIDO, LA ESTRELLA, CÓDIGO POSTAL 39294.	CANCHA DE BASQUETBOL TECHADA.	FRENTE A LA COMISARÍA MUNICIPAL.			X	SALUSTRIO APOLINAR GONZÁLEZ	SI
TECOANAPA	2229	NO URBANA	409	407	NO URBANA	BASICA	DOMICILIO CONOCIDO, LOS MAGUEYITOS, CÓDIGO POSTAL 39270.	CANCHA DE BASQUETBOL TECHADA.	FRENTE A LA COMISARÍA.			X	ISABEL BARRERA ALEJANDRO	SI
TECOANAPA	2230	NO URBANA	315	312	NO URBANA	BASICA	DOMICILIO CONOCIDO, EL CHARCO, CÓDIGO POSTAL 39277.	CANCHA DE BASQUETBOL TECHADA.	FRENTE A LA COMISARÍA.			X	LAURENTINO MORA CANDELARIO	SI
TECOANAPA	2231	NO URBANA	468	467	NO URBANA	BASICA	CALLE HERMENEGILDO GALEANA, SIN NUMERO, COLONIA EL OCOTITO, XALPATLAHUAC, CÓDIGO POSTAL 39271.	PATIO DE LA CASA DEL SEÑOR ALFREDO GONZÁLEZ APARICIO.	FRENTE AL ÁRBOL DE MANGO.			X	ALFREDO GONZÁLEZ APARICIO	SI
TECOANAPA	2231	NO URBANA	468	467	NO URBANA	CONTIGUA 1	CALLE HERMENEGILDO GALEANA, SIN NÚMERO, COLONIA EL OCOTITO, XALPATLAHUAC, CÓDIGO POSTAL 39271.	PATIO DE LA CASA DEL SEÑOR ALFREDO GONZÁLEZ APARICIO.	FRENTE AL ÁRBOL DE MANGO.			X	ALFREDO GONZÁLEZ APARICIO	SI
TECOANAPA	2232	NO URBANA	677	676	NO URBANA	BASICA	DOMICILIO CONOCIDO, XALPATLAHUAC, CÓDIGO POSTAL 39271.	CANCHA DE BASQUETBOL TECHADA.	FRENTE A LA COMISARÍA MUNICIPAL.			X	CETURNINO PABLO ROSAS	SI
TECOANAPA	2232	NO URBANA	676	675	NO URBANA	CONTIGUA 1	DOMICILIO CONOCIDO, XALPATLAHUAC, CÓDIGO POSTAL 39271.	CANCHA DE BASQUETBOL TECHADA.	FRENTE A LA COMISARÍA MUNICIPAL.			X	CETURNINO PABLO ROSAS	SI
TECOANAPA	2233	NO URBANA	533	530	NO URBANA	BASICA	DOMICILIO CONOCIDO, POCHOTILLO, CÓDIGO POSTAL 39271.	CANCHA DE BASQUETBOL TECHADA.	FRENTE A LA IGLESIA.			X	SOFO MAYO RODRÍGUEZ	SI
TECOANAPA	2233	NO URBANA	532	530	NO URBANA	CONTIGUA 1	DOMICILIO CONOCIDO, POCHOTILLO, CÓDIGO POSTAL 39271.	CANCHA DE BASQUETBOL TECHADA.	FRENTE A LA IGLESIA.			X	SOFO MAYO RODRÍGUEZ	SI
TECOANAPA	2234	NO URBANA	488	487	NO URBANA	BASICA	DOMICILIO CONOCIDO, SAN FRANCISCO, CÓDIGO POSTAL 39270.	CANCHA DE BASQUEBOL TECHADA.	FRENTE A LA COMISARÍA MUNICIPAL.			X	VIRGLIO RAYÓN MORA	SI
TECOANAPA	2234	NO URBANA	487	487	NO URBANA	CONTIGUA 1	DOMICILIO CONOCIDO, SAN FRANCISCO, CÓDIGO POSTAL 39270.	CANCHA DE BASQUEBOL TECHADA.	FRENTE A LA COMISARÍA MUNICIPAL.			X	VIRGLIO RAYÓN MORA	SI
TECOANAPA	2235	NO URBANA	435	435	NO URBANA	BASICA	DOMICILIO CONOCIDO, LAGUNILLAS, CÓDIGO POSTAL 39272.	CANCHA DE BASQUETBOL TECHADA.	A UN COSTADO DE LA IGLESIA JUNTO A LA CARRETERA.			X	GABRIEL GUILLERMO GONZÁLEZ SALME	SI
TECOANAPA	2235	NO URBANA	435	435	NO URBANA	CONTIGUA 1	DOMICILIO CONOCIDO, LAGUNILLAS, CÓDIGO POSTAL 39272.	CANCHA DE BASQUETBOL TECHADA.	A UN COSTADO DE LA IGLESIA JUNTO A LA CARRETERA.			X	GABRIEL GUILLERMO GONZÁLEZ SALME	SI
TECOANAPA	2236	NO URBANA	538	538	NO URBANA	BASICA	DOMICILIO CONOCIDO, TEQUANTEPEC, CÓDIGO POSTAL 39275.	CANCHA DE BASQUETBOL TECHADA.	FRENTE A LA IGLESIA.			X	RAMIRO CRUZ RAMÍREZ	SI
TECOANAPA	2237	NO URBANA	657	656	NO URBANA	BASICA	DOMICILIO CONOCIDO, EL LIMÓN, CÓDIGO POSTAL 39271.	CANCHA DE BASQUETBOL TECHADA.	A UN COSTADO DE LA COMISARÍA MUNICIPAL.			X	KINNED RAFAEL SALADO	SI
TECOANAPA	2237	NO URBANA	657	655	NO URBANA	CONTIGUA 1	DOMICILIO CONOCIDO, EL LIMÓN, CÓDIGO POSTAL 39271.	CANCHA DE BASQUETBOL TECHADA.	A UN COSTADO DE LA COMISARÍA MUNICIPAL.			X	KINNED RAFAEL SALADO	SI

Lista de ubicación de casillas aprobadas por el consejo distrital
Entidad Federativa: GUERRERO Distrito: 8. AYUTLA DE LOS LIBRES

Municipio o delegación	No. de sección	Tipo de sección	Padrón electoral	Lista nominal	Casilla	Tipo de casilla	Domicilio	Ubicación	Referencia	Tipo de domicilio*			Nombre del propietario o responsable	Aprobado
										G.P.	L.P.	P		
TECOANAPA	2238	NO URBANA	703	703	NO URBANA	BASICA	DOMICILIO CONOCIDO, BUENAVISTA DE ALLENDE, CÓDIGO POSTAL 39272.	CANCHA DE BASQUETBOL TECHADA.	A UN COSTADO DE LA IGLESIA.		X		ARMANDO GARCIA CRUZ	SI
TECOANAPA	2238	NO URBANA	702	702	NO URBANA	CONTIGUA 1	DOMICILIO CONOCIDO, BUENAVISTA DE ALLENDE, CÓDIGO POSTAL 39272.	CANCHA DE BASQUETBOL TECHADA.	A UN COSTADO DE LA IGLESIA.		X		ARMANDO GARCIA CRUZ	SI
TECOANAPA	2239	NO URBANA	668	667	NO URBANA	BASICA	DOMICILIO CONOCIDO, CRUZ QUEMADA, CÓDIGO POSTAL 39273.	CANCHA DE BASQUETBOL TECHADA.	JUNTO A LA COMISARÍA MUNICIPAL.		X		ROGACIANO PANCHI NAVARRETE	SI
TECOANAPA	2239	NO URBANA	668	667	NO URBANA	CONTIGUA 1	DOMICILIO CONOCIDO, CRUZ QUEMADA, CÓDIGO POSTAL 39273.	CANCHA DE BASQUETBOL TECHADA.	JUNTO A LA COMISARÍA MUNICIPAL.		X		ROGACIANO PANCHI NAVARRETE	SI
TECOANAPA	2240	NO URBANA	501	501	NO URBANA	BASICA	DOMICILIO CONOCIDO, LOS SAUCITOS, CÓDIGO POSTAL 39270.	CANCHA DE BASQUETBOL TECHADA.	A UN COSTADO DEL CENTRO DE SALUD.		X		EFRAÍN SANTOS MARÍN	SI
TECOANAPA	2240	NO URBANA	500	500	NO URBANA	CONTIGUA 1	DOMICILIO CONOCIDO, LOS SAUCITOS, CÓDIGO POSTAL 39270.	CANCHA DE BASQUETBOL TECHADA.	A UN COSTADO DEL CENTRO DE SALUD.		X		EFRAÍN SANTOS MARÍN	SI
TECOANAPA	2241	NO URBANA	619	619	NO URBANA	BASICA	DOMICILIO CONOCIDO, EL PERICÓN, CÓDIGO POSTAL 39274.	CANCHA DE BASQUETBOL TECHADA.	FRENTE A LA ESCUELA PRIMARIA IGNACIO ZARRAGOZA.		X		JUAN CARLOS MORA GARCÍA	SI
TECOANAPA	2241	NO URBANA	618	618	NO URBANA	CONTIGUA 1	DOMICILIO CONOCIDO, EL PERICÓN, CÓDIGO POSTAL 39274.	CANCHA DE BASQUETBOL TECHADA.	FRENTE A LA ESCUELA PRIMARIA IGNACIO ZARRAGOZA.		X		JUAN CARLOS MORA GARCÍA	SI
TECOANAPA	2242	NO URBANA	702	701	NO URBANA	BASICA	DOMICILIO CONOCIDO, MECATEPEC, CÓDIGO POSTAL 39270.	CANCHA DE BASQUETBOL TECHADA.	A UN COSTADO DE LA IGLESIA.		X		GUADALUPE RAMÍREZ SALOME	SI
TECOANAPA	2243	NO URBANA	485	485	NO URBANA	BASICA	DOMICILIO CONOCIDO, BARRIO NUEVO, CÓDIGO POSTAL 39281.	CANCHA DE BASQUETBOL TECHADA.	A UN COSTADO DE LA IGLESIA Y LA COMISARÍA.		X		JAIME GALLARDO MORALES	SI
TECOANAPA	2244	NO URBANA	576	575	NO URBANA	BASICA	DOMICILIO CONOCIDO, LAS ÁNIMAS, CÓDIGO POSTAL 39280.	CANCHA DE BASQUETBOL TECHADA.	FRENTE A LA COMISARÍA MUNICIPAL.		X		ESTEBAN EPIFANIO ORTEGA	SI
TECOANAPA	2244	NO URBANA	575	574	NO URBANA	CONTIGUA 1	DOMICILIO CONOCIDO, LAS ÁNIMAS, CÓDIGO POSTAL 39280.	CANCHA DE BASQUETBOL TECHADA.	FRENTE A LA COMISARÍA MUNICIPAL.		X		ESTEBAN EPIFANIO ORTEGA	SI
TECOANAPA	2245	NO URBANA	378	378	NO URBANA	BASICA	DOMICILIO CONOCIDO, TLAYOYTEPEC, CÓDIGO POSTAL 39270.	CANCHA DE BASQUETBOL TECHADA.	A UN COSTADO DE LA IGLESIA.		X		VÍCTOR VILLANUEVA JIMÉNEZ	SI
TECOANAPA	2246	NO URBANA	292	291	NO URBANA	BASICA	DOMICILIO CONOCIDO, PAROTILLAS, CÓDIGO POSTAL 39281.	CANCHA DE BASQUETBOL TECHADA.	JUNTO A LA MISCELÁNEA AMAZQUITTE ANTES DE LLEGAR A LA PURIFICADORA DE AGUA.		X		MAURO GARCÍA MORALES	SI
TECOANAPA	2247	NO URBANA	577	576	NO URBANA	BASICA	DOMICILIO CONOCIDO, HUAMUCHAPA, CÓDIGO POSTAL 39270.	CANCHA DE BASQUETBOL TECHADA.	FRENTE A LA COMISARÍA MUNICIPAL.		X		EUDES SIMÓN SANTIAGO	SI
TECOANAPA	2247	NO URBANA	577	576	NO URBANA	CONTIGUA 1	DOMICILIO CONOCIDO, HUAMUCHAPA, CÓDIGO POSTAL 39270.	CANCHA DE BASQUETBOL TECHADA.	FRENTE A LA COMISARÍA MUNICIPAL.		X		EUDES SIMÓN SANTIAGO	SI
TECOANAPA	2247	NO URBANA	576	575	NO URBANA	CONTIGUA 2	DOMICILIO CONOCIDO, HUAMUCHAPA, CÓDIGO POSTAL 39270.	CANCHA DE BASQUETBOL TECHADA.	FRENTE A LA COMISARÍA MUNICIPAL.		X		EUDES SIMÓN SANTIAGO	SI
TECOANAPA	2248	NO URBANA	409	407	NO URBANA	BASICA	DOMICILIO CONOCIDO, OCOTITLÁN, CÓDIGO POSTAL 39270.	CANCHA DE BASQUETBOL TECHADA.	A UN COSTADO DE LA COMISARÍA MUNICIPAL.		X		ANIBAL RIZO RAMÍREZ	SI
TECOANAPA	2248	NO URBANA	408	407	NO URBANA	CONTIGUA 1	DOMICILIO CONOCIDO, OCOTITLÁN, CÓDIGO POSTAL 39270.	CANCHA DE BASQUETBOL TECHADA.	A UN COSTADO DE LA COMISARÍA MUNICIPAL.		X		ANIBAL RIZO RAMÍREZ	SI
TECOANAPA	2249	NO URBANA	431	429	NO URBANA	BASICA	DOMICILIO CONOCIDO, VILLA HERMOSA, CÓDIGO POSTAL 39286.	CANCHA DE BASQUETBOL TECHADA.	FRENTE A LA COMISARÍA MUNICIPAL.		X		JACINTO SECUNDINO VENANCIO	SI
TECOANAPA	2249	NO URBANA	430	428	NO URBANA	CONTIGUA 1	DOMICILIO CONOCIDO, VILLA HERMOSA, CÓDIGO POSTAL 39286.	CANCHA DE BASQUETBOL TECHADA.	FRENTE A LA COMISARÍA MUNICIPAL.		X		JACINTO SECUNDINO VENANCIO	SI
TECOANAPA	2250	NO URBANA	665	664	NO URBANA	BASICA	DOMICILIO CONOCIDO, PAROTA SECA, CÓDIGO POSTAL 39270.	CANCHA DE BASQUETBOL TECHADA.	A UN COSTADO DE LA COMISARÍA MUNICIPAL.		X		ASENCIÓN VARGAS VILLANUEVA	SI
TECOANAPA	2251	NO URBANA	361	359	NO URBANA	BASICA	DOMICILIO CONOCIDO, TEHUITZINGO, CÓDIGO POSTAL 39273.	CANCHA DE BASQUETBOL TECHADA.	FRENTE A LA COMISARÍA MUNICIPAL.		X		EIDIS NAVA DE JESÚS	SI
TECOANAPA	2252	NO URBANA	440	440	NO URBANA	BASICA	DOMICILIO CONOCIDO, EL GUAYABO, CÓDIGO POSTAL 39270.	CANCHA DE BASQUETBOL TECHADA.	FRENTE A LA IGLESIA Y A 20 METROS DE LA COMISARÍA.		X		JULIAN GALLARDO GARCÍA	SI
TECOANAPA	2253	NO URBANA	249	249	NO URBANA	BASICA	DOMICILIO CONOCIDO, EL TEJORUCO, CÓDIGO POSTAL 39283.	CANCHA DE BASQUETBOL TECHADA.	JUNTO A LA IGLESIA.		X		ANSELMO GARCÍA VENANCIO	SI
TECOANAPA	2254	NO URBANA	524	523	NO URBANA	BASICA	DOMICILIO CONOCIDO, EL TECHALE, CÓDIGO POSTAL 39299.	CANCHA DE BASQUETBOL TECHADA.	FRENTE A LA IGLESIA.		X		ARNULFO RAMÍREZ MATIAS	SI
TECOANAPA	2255	NO URBANA	449	448	NO URBANA	BASICA	DOMICILIO CONOCIDO, EL CARRIZO, CÓDIGO POSTAL 39283.	CORRECTOR DE LA COMISARÍA MUNICIPAL.	A UN COSTADO DE LA CANCHA DE BASQUETBOL.		X		IGINIO JOAQUÍN MAYO	SI

Handwritten signatures and marks at the bottom of the page, including a large signature on the left and several smaller ones on the right.

Municipio o delegación	No. de sección	Tipo de sección	Padrón electoral+	Lista nominal+	Casilla	Tipo de casilla	Domicilio	Ubicación	Referencia	Tipo de domicilio*				Nombre del propietario o responsable	Anuencia (SI/NO)
										E	D.P.	L.P.	P		
TECOANAPA	2256	NO URBANA	258	258	NO URBANA	BASICA	DOMICILIO CONOCIDO, SAN JUAN LAS PALMAS, CÓDIGO POSTAL 39287.	CANCHA DE BASQUETBOL TECHADA.	A UN COSTADO DE LA SECUNDARIA TÉCNICA REPÚBLICA DE BRASIL NÚMERO 105.			X		MISAIEL CHÁVEZ AVILEZ	SI
TECOANAPA	2257	NO URBANA	598	597	NO URBANA	BASICA	DOMICILIO CONOCIDO, TECORRAL, CÓDIGO POSTAL 39286.	CANCHA DE BASQUETBOL TECHADA.	FRENTE A LA ESCUELA PRIMARIA.			X		MELITÓN VALENTE GARCÍA	SI
TECOANAPA	2257	NO URBANA	294	294	NO URBANA	EXTRAORDINARIA 1	DOMICILIO CONOCIDO, EL AMATAL, CÓDIGO POSTAL 39286.	CORREDOR DE LA COMISARÍA MUNICIPAL.	A UN COSTADO DE LA ESCUELA PRIMARIA PLAN DE AYUTLA.		X			HILARIO LÓPEZ SIMÓN	SI
TECOANAPA	2258	NO URBANA	308	308	NO URBANA	BASICA	DOMICILIO CONOCIDO, RANCHO NUEVO, CÓDIGO POSTAL 39287.	CANCHA DE BASQUETBOL TECHADA.	A UN COSTADO DE LA IGLESIA SAN JOSÉ.			X		MIGUEL PRESTEGUI LÓPEZ	SI
TECOANAPA	2259	NO URBANA	198	196	NO URBANA	BASICA	DOMICILIO CONOCIDO, EL POTRERO, CÓDIGO POSTAL 39288.	CANCHA DE BASQUETBOL TECHADA.	FRENTE A LA IGLESIA.			X		MIGUEL ÁNGEL RAMÍREZ CHUPIN	SI
TECOANAPA	2259	NO URBANA	132	132	NO URBANA	EXTRAORDINARIA 1	DOMICILIO CONOCIDO, EL TEJORUQUITO, CÓDIGO POSTAL 39288.	CANCHA DE BASQUETBOL TECHADA.	FRENTE A LA COMISARÍA MUNICIPAL.			X		LEOBARDO GARCÍA SALOME	SI
TECOANAPA	2260	NO URBANA	323	323	NO URBANA	BASICA	DOMICILIO CONOCIDO, LOS SAUCES, CÓDIGO POSTAL 39289.	CANCHA DE BASQUETBOL TECHADA.	FRENTE A LA IGLESIA LA VIRGEN DE GUADALUPE.			X		SANTOS CALDERÓN LOZANO	SI
TECOANAPA	2261	NO URBANA	156	155	NO URBANA	BASICA	DOMICILIO CONOCIDO, CARABALINCITO, CÓDIGO POSTAL 39289.	CORREDOR DE LA COMISARÍA MUNICIPAL.	A UN COSTADO DE LA IGLESIA.		X			CENOBIO NIÑO PANTOJA	SI
JUAN R. ESCUDERO	2784	NO URBANA	741	736	NO URBANA	BASICA	DOMICILIO CONOCIDO, CHACALAPA DE BRAVOS, GUERRERO, CÓDIGO POSTAL 39940.	CANCHA DE BASQUETBOL TECHADA.	FRENTE A LA IGLESIA.			X		MAURO MÁRQUEZ MANZANAREZ	SI
JUCHITAN	2792	NO URBANA	624	622	NO URBANA	BASICA	DOMICILIO CONOCIDO, LOS PELILLOS, CÓDIGO POSTAL 41920.	CANCHA DE BASQUETBOL TECHADA.	FRENTE A LA COMISARÍA MUNICIPAL.			X		FAVIOLA GARCÍA MAYO	SI
JUCHITAN	2793	NO URBANA	160	159	NO URBANA	BASICA	DOMICILIO CONOCIDO, VISTA HERMOSA, CÓDIGO POSTAL 41940.	CANCHA DE BASQUETBOL TECHADA.	A UN COSTADO DE LA ESCUELA PRIMARIA LÁZARO CÁRDENAS.			X		YONIVAR ROMERO GRACIANO	SI
TECOANAPA	2249	NO URBANA	448	421	NO URBANA	BASICA	DOMICILIO CONOCIDO, VILLA HERMOSA, CÓDIGO POSTAL 39286.	CORREDOR DE LA COMISARÍA MUNICIPAL.	FRENTE A LA CANCHA DE BASQUETBOL.	70	60	330	40	JACINTO SECUNDINO VENANCIO	SI
TECOANAPA	2249	NO URBANA	448	421	NO URBANA	CONTIGUA 1	DOMICILIO CONOCIDO, VILLA HERMOSA, CÓDIGO POSTAL 39286.	CORREDOR DE LA COMISARÍA MUNICIPAL.	FRENTE A LA CANCHA DE BASQUETBOL.		X			JACINTO SECUNDINO VENANCIO	SI
TECOANAPA	2250	NO URBANA	699	658	NO URBANA	BASICA	DOMICILIO CONOCIDO, PAROTA SECA, CÓDIGO POSTAL 39270.	CANCHA DE BASQUETBOL TECHADA.	A UN COSTADO DE LA COMISARÍA MUNICIPAL.			X		ASENCIÓN VARGAS VILLANUEVA	SI
TECOANAPA	2251	NO URBANA	373	359	NO URBANA	BASICA	DOMICILIO CONOCIDO, TEHUITZINGO, CÓDIGO POSTAL 39273.	CANCHA DE BASQUETBOL TECHADA.	FRENTE A LA COMISARÍA MUNICIPAL.			X		EIDIS NAVA DE JESÚS	SI
TECOANAPA	2252	NO URBANA	456	440	NO URBANA	BASICA	DOMICILIO CONOCIDO, EL GUAYABO, CÓDIGO POSTAL 39270.	CANCHA DE BASQUETBOL TECHADA.	FRENTE A LA IGLESIA Y A 20 METROS DE LA COMISARÍA.			X		JULIAN GALLARDO GARCÍA	SI
TECOANAPA	2253	NO URBANA	257	244	NO URBANA	BASICA	DOMICILIO CONOCIDO, EL TEJORUCO, CÓDIGO POSTAL 39283.	CANCHA DE BASQUETBOL TECHADA.	JUNTO A LA IGLESIA.			X		ANSELMO GARCÍA VENANCIO	SI
TECOANAPA	2254	NO URBANA	559	517	NO URBANA	BASICA	DOMICILIO CONOCIDO, EL TECHALE, CÓDIGO POSTAL 39299.	CORREDOR DE LA COMISARÍA MUNICIPAL.	A UN COSTADO DE LA CANCHA DE BASQUETBOL.		X			ARNULFO RAMÍREZ MATIAS	SI
TECOANAPA	2255	NO URBANA	463	442	NO URBANA	BASICA	DOMICILIO CONOCIDO, EL CARRIZO, CÓDIGO POSTAL 39283.	CORREDOR DE LA COMISARÍA MUNICIPAL.	A UN COSTADO DE LA CANCHA DE BASQUETBOL.		X			IGINIO JOACHIN MAYO	SI
TECOANAPA	2256	NO URBANA	278	256	NO URBANA	BASICA	DOMICILIO CONOCIDO, SAN JUAN LAS PALMAS, CÓDIGO POSTAL 39287.	CANCHA DE BASQUETBOL TECHADA.	A UN COSTADO DE LA SECUNDARIA TÉCNICA REPÚBLICA DE BRASIL NÚMERO 105.			X		MISAIEL CHÁVEZ AVILEZ	SI
TECOANAPA	2257	NO URBANA	628	594	NO URBANA	BASICA	DOMICILIO CONOCIDO, TECORRAL, CÓDIGO POSTAL 39286.	CANCHA DE BASQUETBOL TECHADA.	FRENTE A LA ESCUELA PRIMARIA.			X		MELITÓN VALENTE GARCÍA	SI
TECOANAPA	2257	NO URBANA	305	288	NO URBANA	EXTRAORDINARIA 1	DOMICILIO CONOCIDO, EL AMATAL, CÓDIGO POSTAL 39286.	CORREDOR DE LA COMISARÍA MUNICIPAL.	A UN COSTADO DE LA ESCUELA PRIMARIA PLAN DE AYUTLA.		X			HILARIO LÓPEZ SIMÓN	SI
TECOANAPA	2258	NO URBANA	317	305	NO URBANA	BASICA	DOMICILIO CONOCIDO, RANCHO NUEVO, CÓDIGO POSTAL 39287.	CANCHA DE BASQUETBOL TECHADA.	A UN COSTADO DE LA IGLESIA SAN JOSÉ.			X		MIGUEL PRESTEGUI LÓPEZ	SI
TECOANAPA	2259	NO URBANA	206	195	NO URBANA	BASICA	DOMICILIO CONOCIDO, EL POTRERO, CÓDIGO POSTAL 39288.	CANCHA DE BASQUETBOL TECHADA.	FRENTE A LA IGLESIA.			X		MIGUEL ÁNGEL RAMÍREZ CHUPIN	SI
TECOANAPA	2259	NO URBANA	137	128	NO URBANA	EXTRAORDINARIA 1	DOMICILIO CONOCIDO, EL TEJORUQUITO, CÓDIGO POSTAL 39288.	CANCHA DE BASQUETBOL TECHADA.	FRENTE A LA COMISARÍA MUNICIPAL.			X		LEOBARDO GARCÍA SALOME	SI

[Handwritten signature]

[Handwritten signature]

[Handwritten signature]

[Handwritten signature]

[Handwritten signature]

Lista de ubicación de casillas aprobadas por el consejo distrital
Entidad Federativa: GUERRERO Distrito: 8. AYUTLA DE LOS LIBRES

Municipio o delegación	No. de sección	Tipo de sección	Padrón electoral*	Lista nominal*	Casilla	Tipo de casilla	Domicilio	Ubicación	Referencia	Tipo de domicilio*				Nombre del propietario o responsable	Asistencia (SI/NO)
										G.P.	L.P.	I ^a	II ^a		
TECOANAPA	2260	NO URBANA	336	313	NO URBANA	BASICA	DOMICILIO CONOCIDO, LOS SAUCES, CÓDIGO POSTAL 39289.	CANCHA DE BASQUETBOL TECHADA.	FRENTE A LA IGLESIA LA VIRGEN DE GUADALUPE.		X			SANFOS CALDERÓN LOZANO	SI
TECOANAPA	2261	NO URBANA	179	150	NO URBANA	BASICA	DOMICILIO CONOCIDO, CARABALUNCO, CÓDIGO POSTAL 39289.	CORREDOR DE LA COMISARÍA MUNICIPAL.	A UN COSTADO DE LA IGLESIA.	X				CENOBIO NIÑO PANTOJA	SI
JUAN R. ESCUDERO	2784	NO URBANA	391	368	NO URBANA	BASICA	DOMICILIO CONOCIDO, CHACALAPA DE BRAVOS, GUERRERO, CÓDIGO POSTAL 39940.	CANCHA DE BASQUETBOL TECHADA.	FRENTE A LA IGLESIA.		X			MAURO MÁRQUEZ MANZANAREZ	SI
JUAN R. ESCUDERO	2784	NO URBANA	390	369	NO URBANA	CONTIGUA 1	DOMICILIO CONOCIDO, CHACALAPA DE BRAVOS, GUERRERO, CÓDIGO POSTAL 39940.	CANCHA DE BASQUETBOL TECHADA.	FRENTE A LA IGLESIA.			X		MAURO MÁRQUEZ MANZANAREZ	SI
JUCHITAN	2792	NO URBANA	669	617	NO URBANA	BASICA	DOMICILIO CONOCIDO, LOS PERALLOS, CÓDIGO POSTAL 41920.	CANCHA DE BASQUETBOL TECHADA.	FRENTE A LA COMISARÍA MUNICIPAL.			X		FAVELA GARCÍA MAYO	SI
JUCHITAN	2793	NO URBANA	165	158	NO URBANA	BASICA	DOMICILIO CONOCIDO, VISTA HERMOSA, CÓDIGO POSTAL 41940.	CANCHA DE BASQUETBOL TECHADA.	A UN COSTADO DE LA ESCUELA PRIMARIA LÁZARO CÁRDENAS.				X	YONIVAR ROMERO GRACIANO	SI
Total	315	U:9 NU:306	240210	239409	U:30 NU:470	B:315, C:158, S:5, E:22						81	66	341	30

Handwritten signatures and scribbles covering the bottom half of the page, including names like "G. J. ...", "V. ...", and "B. ...".